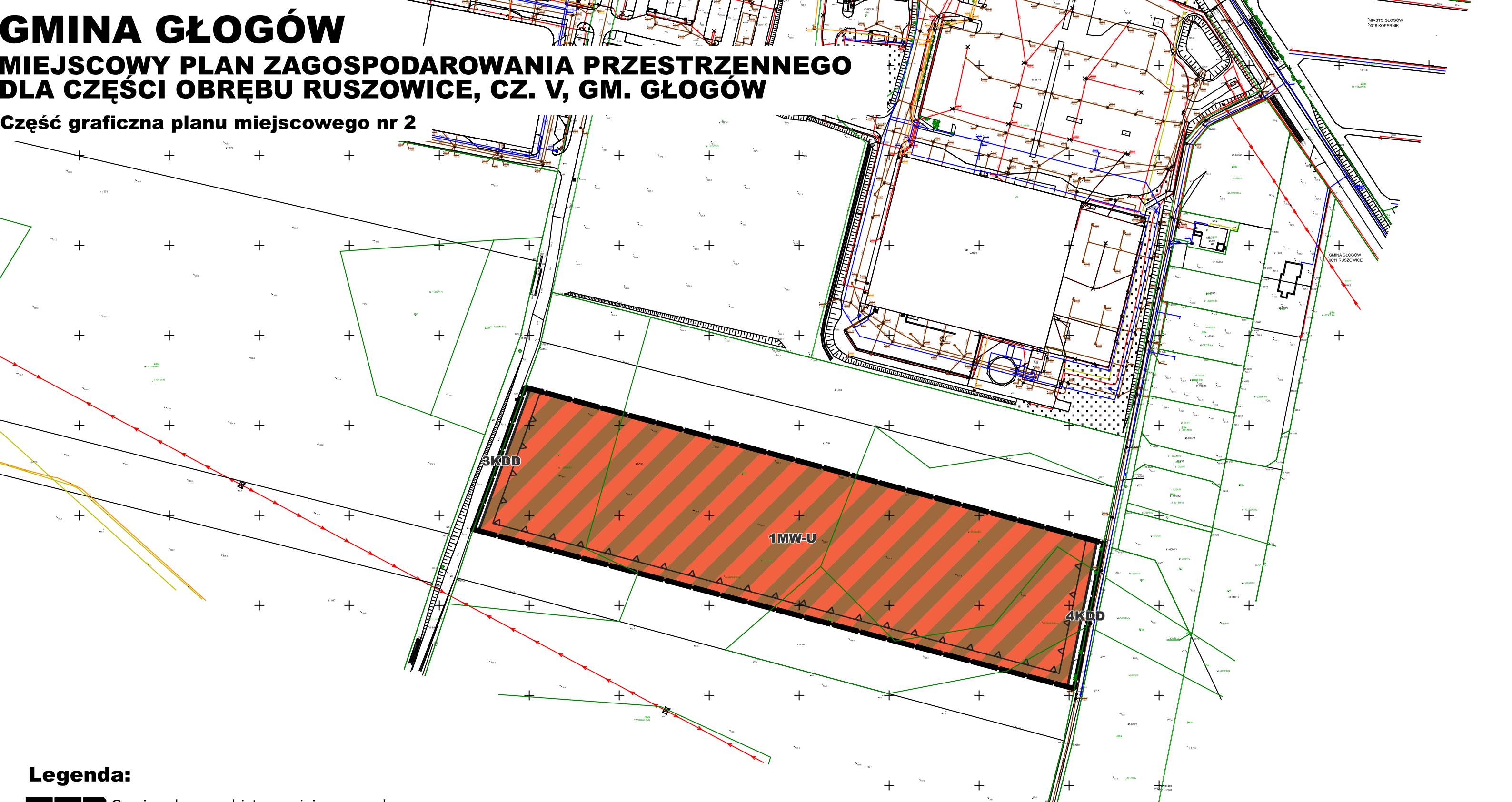





GMINA GŁOGÓW

MIEJSCOWY PLAN ZAGOSPODAROWANIA PRZESTRZENNEGO DLA CZĘŚCI OBREBU RUSZOWICE, CZ. V, GM. GŁOGÓW



Część graficzna planu miejscowego nr 2


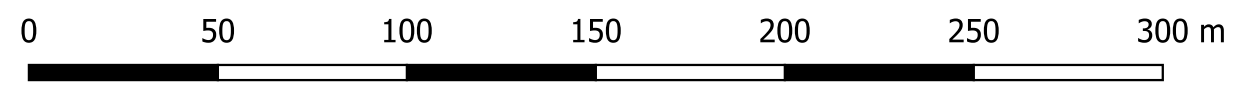


Legenda:

-  Granica obszaru objętego miejscowym planem zagospodarowania przestrzennego
-  Linie rozgraniczające tereny o różnym przeznaczeniu lub różnych zasadach zagospodarowania
-  Nieprzekraczalna linia zabudowy

Symbol klasy przeznaczenia terenu

-  **MW-U** Teren zabudowy mieszkaniowej wielorodzinnej lub usług
-  **KDD** Teren drogi dojazdowej



SKALA 1:2000

układ współrzędnych PL-2000
pas południkowy nr 5