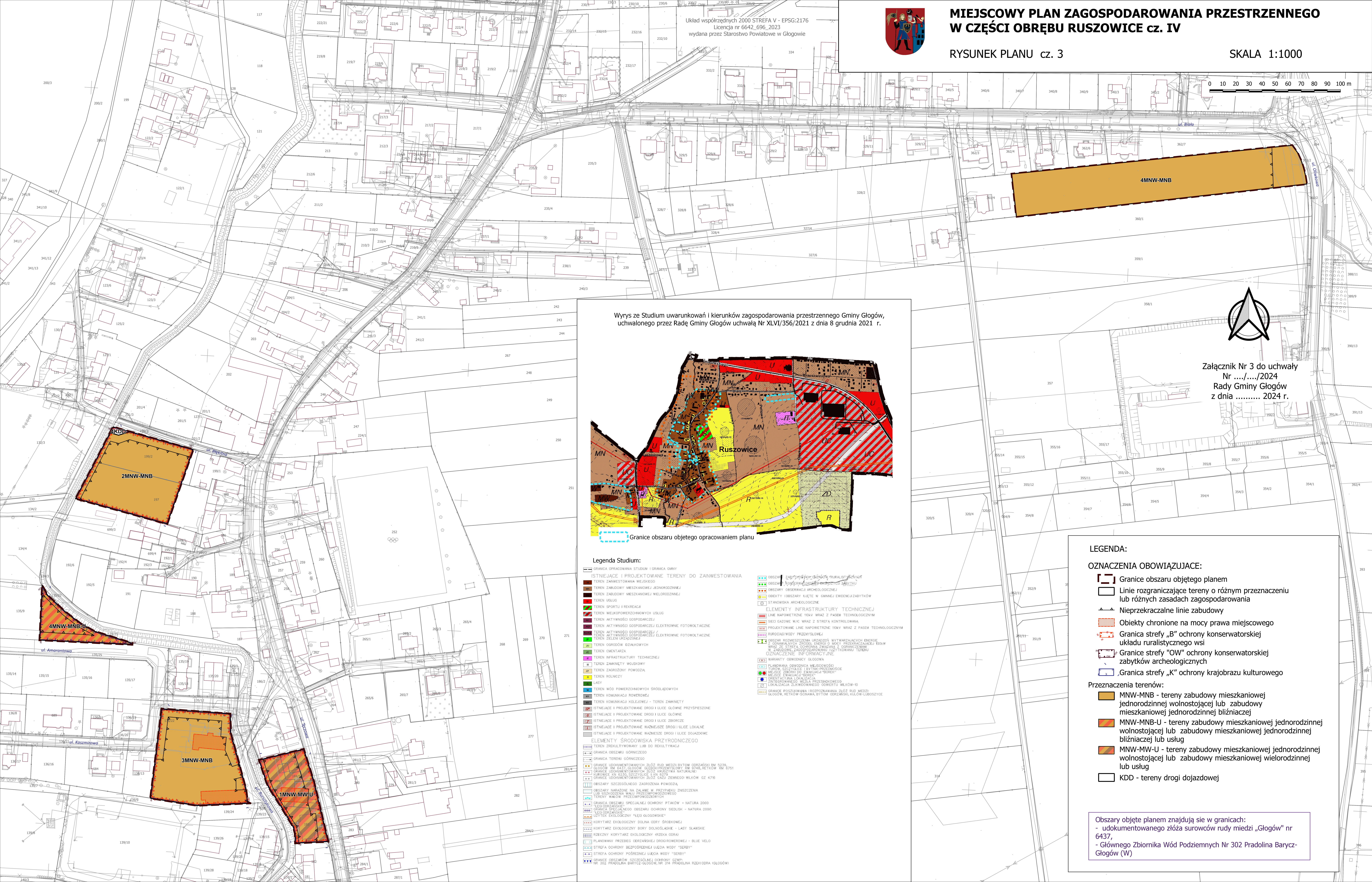
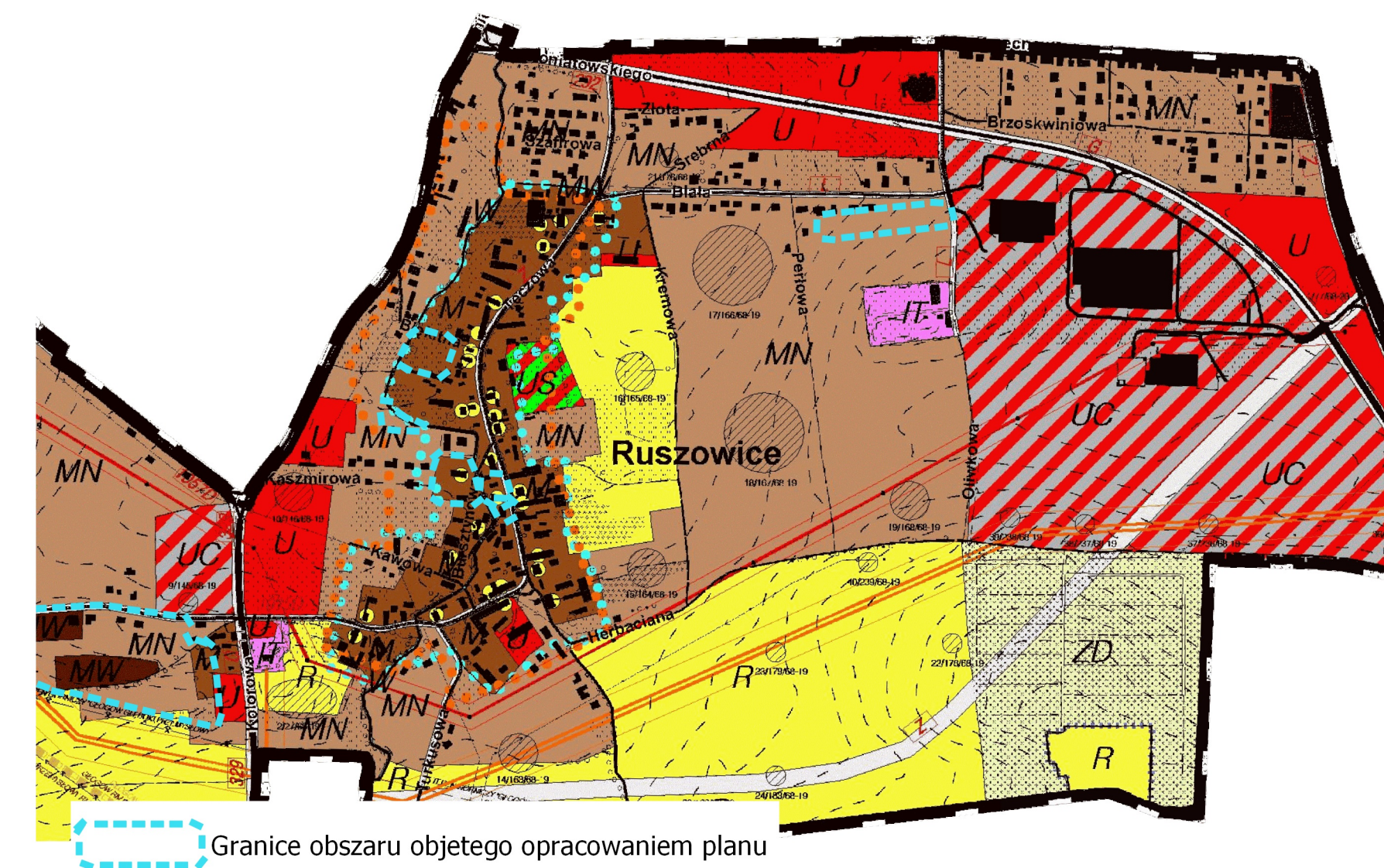




Układ współrzędnych 2000 STREFA V - EPSG:2176
Licencja nr 6642_696_2023
wydana przez Starostwo Powiatowe w Głogowie




Wyrys ze Studium uwarunkowań i kierunków zagospodarowania przestrzennego Gminy Głogów, uchwalonego przez Radę Gminy Głogów uchwałą Nr XLVI/356/2021 z dnia 8 grudnia 2021 r.



Legenda Studium:

—	GRANICA OPRACOWANIA STUDIUM I GRANICA GMINY	■	OBIEKTY OCHRONIONE NA MOCY PRAWA MIJSCOWEGO
■	ISTNIEJĄCE I PROJEKTOWANE TERENY DO ZAINWESTOWANIA	■	GRANICA STREFY „B” OCHRONY KONSERWATORSKIEJ UKŁADU RURALISTYCZNEGO WSI
■	TEREN ZAINWESTOWANIA WIELKOGO	■	GRANICE STREFY „OW” OCHRONY KONSERWATORSKIEJ ZABYTKÓW ARCHEOLOGICZNYCH
■	TEREN ZABUDOWY MIESZKANIOWEJ JEDNORODZINNEJ	■	GRANICA STREFY „K” OCHRONY KRAJOBRAZU KULTUROWEGO
■	TEREN ZABUDOWY MIESZKANIOWEJ WIELORODZINNEJ	■	PRZELICZENIA
■	TEREN USŁUG	■	1. TERENY ZABUDOWY MIESZKANIOWEJ JEDNORODZINNEJ
■	TEREN SPORTU I REKREACJI	■	2. TERENY ZABUDOWY MIESZKANIOWEJ WIELORODZINNEJ
■	TEREN WIELKOPOWIERZCHNIOWYCH USŁUG	■	3. TERENY USŁUG
■	TEREN AKTYWNOŚCI GOSPODARZEJ	■	4. TERENY SPORTU I REKREACJI
■	TEREN AKTYWNOŚCI GOSPODARZEJ ELEKTROWNE FOTOWOLTALCZNE	■	5. TERENY WIELKOPOWIERZCHNIOWYCH USŁUG
■	TEREN AKTYWNOŚCI GOSPODARZEJ ELEKTROWNE FOTOWOLTALCZNE	■	6. TERENY AKTYWNOŚCI GOSPODARZEJ
■	TEREN ZIELENI SPRAZĄDZAJĄCY	■	7. TERENY AKTYWNOŚCI GOSPODARZEJ ELEKTROWNE FOTOWOLTALCZNE
■	TERENY GOSPODARSTWA KRAJOWYCH	■	8. TERENY ZIELENI SPRAZĄDZAJĄCY
■	TEREN OCHRONY	■	9. TERENY GOSPODARSTWA KRAJOWYCH
■	TEREN OCHRONY	■	10. TERENY OCHRONY
■	TEREN OCHRONY	■	11. TERENY OCHRONY
■	TEREN OCHRONY	■	12. TERENY OCHRONY
■	TEREN OCHRONY	■	13. TERENY OCHRONY
■	TEREN OCHRONY	■	14. TERENY OCHRONY
■	TEREN OCHRONY	■	15. TERENY OCHRONY
■	TEREN OCHRONY	■	16. TERENY OCHRONY
■	TEREN OCHRONY	■	17. TERENY OCHRONY
■	TEREN OCHRONY	■	18. TERENY OCHRONY
■	TEREN OCHRONY	■	19. TERENY OCHRONY
■	TEREN OCHRONY	■	20. TERENY OCHRONY
■	TEREN OCHRONY	■	21. TERENY OCHRONY
■	TEREN OCHRONY	■	22. TERENY OCHRONY
■	TEREN OCHRONY	■	23. TERENY OCHRONY
■	TEREN OCHRONY	■	24. TERENY OCHRONY
■	TEREN OCHRONY	■	25. TERENY OCHRONY
■	TEREN OCHRONY	■	26. TERENY OCHRONY
■	TEREN OCHRONY	■	27. TERENY OCHRONY
■	TEREN OCHRONY	■	28. TERENY OCHRONY
■	TEREN OCHRONY	■	29. TERENY OCHRONY
■	TEREN OCHRONY	■	30. TERENY OCHRONY
■	TEREN OCHRONY	■	31. TERENY OCHRONY
■	TEREN OCHRONY	■	32. TERENY OCHRONY
■	TEREN OCHRONY	■	33. TERENY OCHRONY
■	TEREN OCHRONY	■	34. TERENY OCHRONY
■	TEREN OCHRONY	■	35. TERENY OCHRONY
■	TEREN OCHRONY	■	36. TERENY OCHRONY
■	TEREN OCHRONY	■	37. TERENY OCHRONY
■	TEREN OCHRONY	■	38. TERENY OCHRONY
■	TEREN OCHRONY	■	39. TERENY OCHRONY
■	TEREN OCHRONY	■	40. TERENY OCHRONY
■	TEREN OCHRONY	■	41. TERENY OCHRONY
■	TEREN OCHRONY	■	42. TERENY OCHRONY
■	TEREN OCHRONY	■	43. TERENY OCHRONY
■	TEREN OCHRONY	■	44. TERENY OCHRONY
■	TEREN OCHRONY	■	45. TERENY OCHRONY
■	TEREN OCHRONY	■	46. TERENY OCHRONY
■	TEREN OCHRONY	■	47. TERENY OCHRONY
■	TEREN OCHRONY	■	48. TERENY OCHRONY
■	TEREN OCHRONY	■	49. TERENY OCHRONY
■	TEREN OCHRONY	■	50. TERENY OCHRONY
■	TEREN OCHRONY	■	51. TERENY OCHRONY
■	TEREN OCHRONY	■	52. TERENY OCHRONY
■	TEREN OCHRONY	■	53. TERENY OCHRONY
■	TEREN OCHRONY	■	54. TERENY OCHRONY
■	TEREN OCHRONY	■	55. TERENY OCHRONY
■	TEREN OCHRONY	■	56. TERENY OCHRONY
■	TEREN OCHRONY	■	57. TERENY OCHRONY
■	TEREN OCHRONY	■	58. TERENY OCHRONY
■	TEREN OCHRONY	■	59. TERENY OCHRONY
■	TEREN OCHRONY	■	60. TERENY OCHRONY
■	TEREN OCHRONY	■	61. TERENY OCHRONY
■	TEREN OCHRONY	■	62. TERENY OCHRONY
■	TEREN OCHRONY	■	63. TERENY OCHRONY
■	TEREN OCHRONY	■	64. TERENY OCHRONY
■	TEREN OCHRONY	■	65. TERENY OCHRONY
■	TEREN OCHRONY	■	66. TERENY OCHRONY
■	TEREN OCHRONY	■	67. TERENY OCHRONY
■	TEREN OCHRONY	■	68. TERENY OCHRONY
■	TEREN OCHRONY	■	69. TERENY OCHRONY
■	TEREN OCHRONY	■	70. TERENY OCHRONY
■	TEREN OCHRONY	■	71. TERENY OCHRONY
■	TEREN OCHRONY	■	72. TERENY OCHRONY
■	TEREN OCHRONY	■	73. TERENY OCHRONY
■	TEREN OCHRONY	■	74. TERENY OCHRONY
■	TEREN OCHRONY	■	75. TERENY OCHRONY
■	TEREN OCHRONY	■	76. TERENY OCHRONY
■	TEREN OCHRONY	■	77. TERENY OCHRONY
■	TEREN OCHRONY	■	78. TERENY OCHRONY
■	TEREN OCHRONY	■	79. TERENY OCHRONY
■	TEREN OCHRONY	■	80. TERENY OCHRONY
■	TEREN OCHRONY	■	81. TERENY OCHRONY
■	TEREN OCHRONY	■	82. TERENY OCHRONY
■	TEREN OCHRONY	■	83. TERENY OCHRONY
■	TEREN OCHRONY	■	84. TERENY OCHRONY
■	TEREN OCHRONY	■	85. TERENY OCHRONY
■	TEREN OCHRONY	■	86. TERENY OCHRONY
■	TEREN OCHRONY	■	87. TERENY OCHRONY
■	TEREN OCHRONY	■	88. TERENY OCHRONY
■	TEREN OCHRONY	■	89. TERENY OCHRONY
■	TEREN OCHRONY	■	90. TERENY OCHRONY
■	TEREN OCHRONY	■	91. TERENY OCHRONY
■	TEREN OCHRONY	■	92. TERENY OCHRONY
■	TEREN OCHRONY	■	93. TERENY OCHRONY
■	TEREN OCHRONY	■	94. TERENY OCHRONY
■	TEREN OCHRONY	■	95. TERENY OCHRONY
■	TEREN OCHRONY	■	96. TERENY OCHRONY
■	TEREN OCHRONY	■	97. TERENY OCHRONY
■	TEREN OCHRONY	■	98. TERENY OCHRONY
■	TEREN OCHRONY	■	99. TERENY OCHRONY
■	TEREN OCHRONY	■	100. TERENY OCHRONY



Załącznik Nr 3 do uchwały
Nr .../.../2024
Rady Gminy Głogów
z dnia 2024 r.

LEGENDA:

OZNACZENIA OBOWIĄZUJĄCE:

- Granice obszaru objętego planem
- Linie rozgraniczające tereny o różnym przeznaczeniu lub różnych zasadach zagospodarowania
- Nieprzekraczalne linie zabudowy
- Obiekty chronione na mocy prawa miejscowego
- Granica strefy „B” ochrony konserwatorskiej układu ruralistycznego wsi
- Granice strefy „OW” ochrony konserwatorskiej zabytków archeologicznych
- Granica strefy „K” ochrony krajobrazu kulturowego

Przeznaczenia terenów:

- MNW-MNB - tereny zabudowy mieszkaniowej jednorodzinnej wolnostojącej lub zabudowy mieszkaniowej jednorodzinnej bliźniaczej
- MNW-MNB-U - tereny zabudowy mieszkaniowej jednorodzinnej wolnostojącej lub zabudowy mieszkaniowej jednorodzinnej bliźniaczej lub usług
- MNW-MW-U - tereny zabudowy mieszkaniowej jednorodzinnej wolnostojącej lub zabudowy mieszkaniowej wielorodzinnej lub usług
- KDD - tereny drogi dojazdowej

Obszary objęte planem znajdują się w granicach:
- udokumentowanego złoża surowców rudy miedzi „Głogów” nr 6437,
- Głównego Zbiornika Wód Podziemnych Nr 302 Pradolina Barycz-Głogów (W)