

**UCHWAŁA NR LXXI/511/2023
RADY GMINY GŁOGÓW**

z dnia 24 maja 2023 r.

**w sprawie zmiany uchwały nr LXIX/498/2023 Rady Gminy Głogów z dnia 29 marca 2023 r w sprawie
przystąpienia do zmiany miejscowego planu zagospodarowania przestrzennego w części obrębu
Ruszowice cz. IV.**

Na podstawie art. 18 ust. 2 pkt 5 ustawy z dnia 8 marca 1990r. o samorządzie gminnym (t.j. Dz. U. z 2023 r. poz. 40 ze zm.) oraz art. 14 ust. 1, 2 i 4 ustawy z dnia 27 marca 2003 r. o planowaniu i zagospodarowaniu przestrzennym (t.j. Dz. U. z 2022 r., poz. 503 ze zm.) Rada Gminy Głogów uchwala co następuje:

§ 1.

Zmienia się uchwałę nr LXIX/498/2023 Rady Gminy Głogów z dnia 29 marca 2023 r. w sprawie przystąpienia do zmiany miejscowego planu zagospodarowania przestrzennego w części obrębu Ruszowice cz. IV poprzez dodanie nowych obszarów objętych projektem zmiany planu.

§ 2.

Granice obszarów, które dodaje się do opracowania zostały oznaczone na rysunkach planu, stanowiących załączniki graficzne do niniejszej uchwały.

§ 3.

Niniejszą uchwałę należy rozpatrywać łącznie z uchwałą nr LXIX/498/2023 Rady Gminy Głogów z dnia 29 marca 2023 r. w sprawie przystąpienia do zmiany miejscowego planu zagospodarowania przestrzennego w części obrębu Ruszowice cz. IV.

§ 4.

Wykonanie uchwały powierza się Wójtowi Gminy Głogów.


§ 5.

Uchwała wchodzi w życie z dniem podjęcia i podlega publikacji w Biuletynie Informacji Publicznej Urzędu Gminy Głogów.

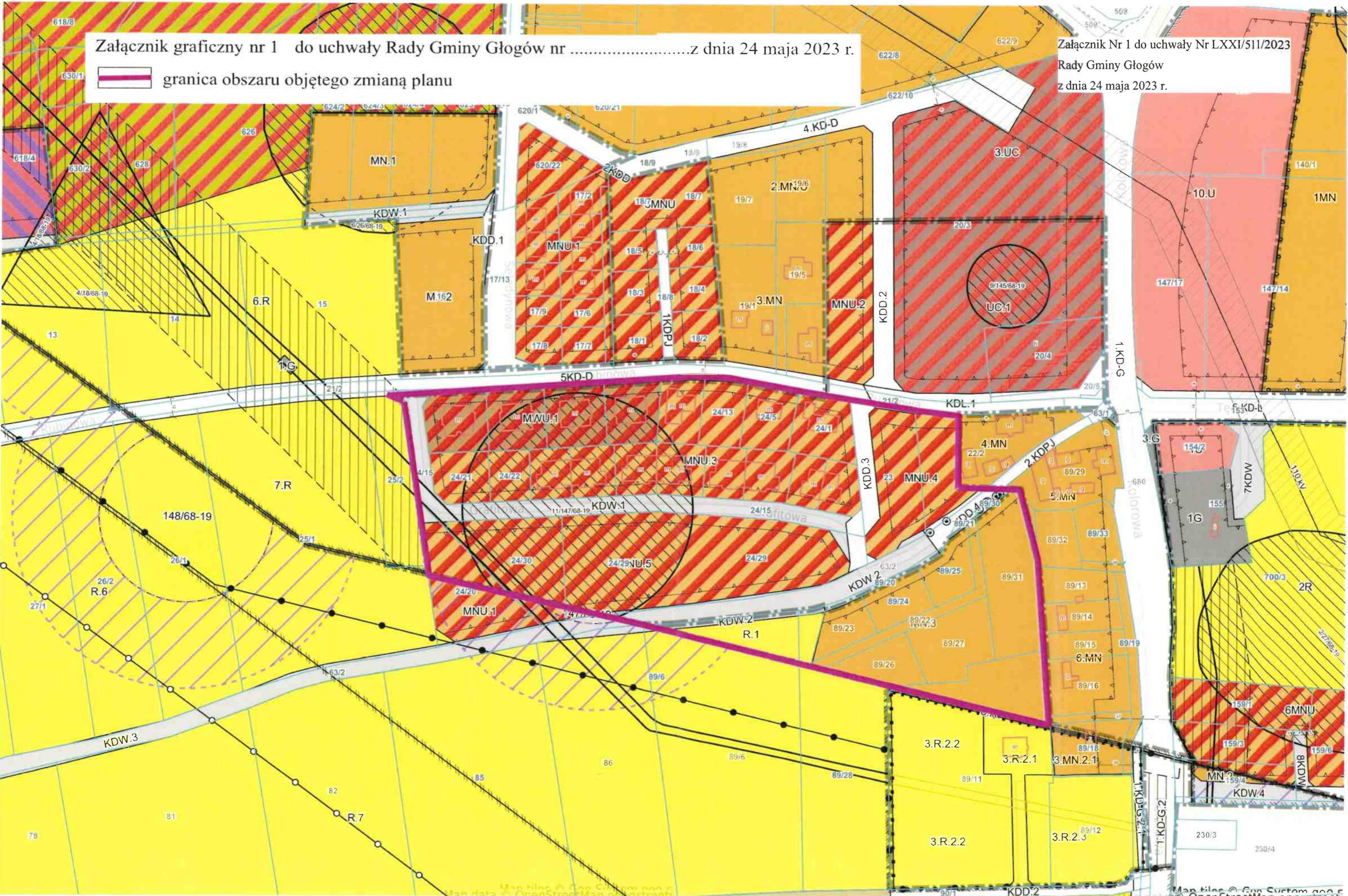
Przewodniczący Rady

Piotr Cypryański


Załącznik graficzny nr 1 do uchwały Rady Gminy Głogów nrz dnia 24 maja 2023 r.

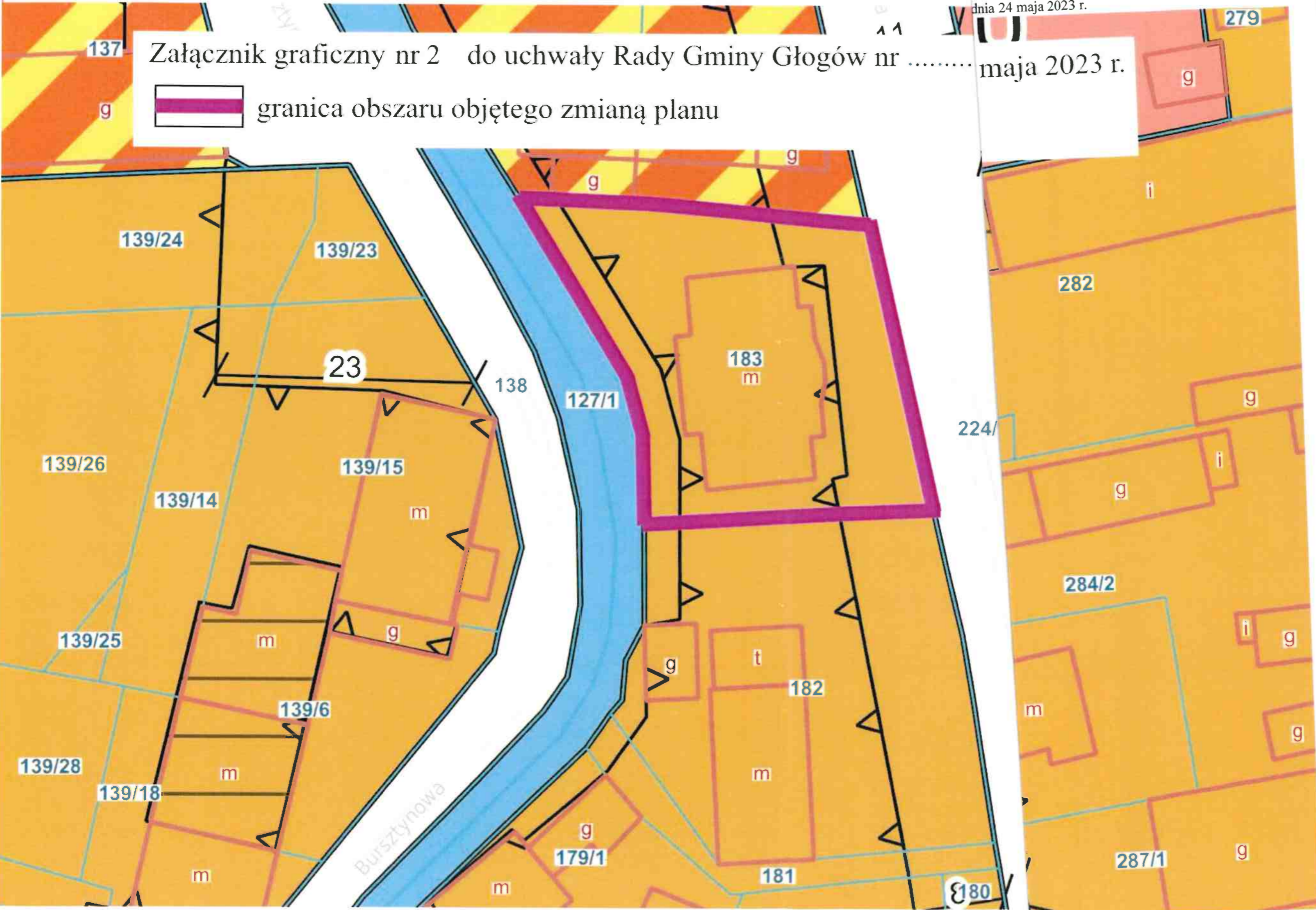
 granica obszaru objętego zmianą planu

Załącznik Nr 1 do uchwały Nr LXXI/511/2023
Rady Gminy Głogów
z dnia 24 maja 2023 r.



Załącznik graficzny nr 2 do uchwały Rady Gminy Głogów nr maja 2023 r.

 granica obszaru objętego zmianą planu



UZASADNIENIE

Przystępuje się do zmiany uchwały nr LXIX/498/2023 Rady Gminy Głogów z dnia 29 marca 2023 r. w sprawie przystąpienia do zmiany miejscowego planu zagospodarowania przestrzennego w części obrębu Ruszowice cz. IV. Do obszaru objętego zmianą planu dodaje się obszary objęte miejscowym planem zagospodarowania przestrzennego przyjętym uchwałą nr XXXVIII/297/2021 Rady Gminy Głogów z dnia 29 czerwca 2021 r. oraz miejscowym planem zagospodarowania przestrzennego przyjętym uchwałą nr XXXVIII/260/2021 Rady Gminy Głogów z dnia 10 marca 2021 r., które ujęto na załączniku graficznym nr 1 do niniejszej uchwały. Dodatkowo rozszerza się opracowanie zmiany planu o teren działki nr 183 w obrębie Ruszowice w celu wprowadzenia istniejącej zabudowy wielorodzinnej, co ujęte zostało na załączniku graficznym nr 2.

Przesłanką do zmiany uchwały i rozszerzenia obszarów objętych zmianą planu przede wszystkim jest wniosek złożony przez przedsiębiorcę górniczego. Zmiana ma na celu wprowadzenie udokumentowanego złoża rud miedzi „Retków- Grodziszcze, które zostało wydzielone ze złoża „Głogów” i ze złoża „Retków” decyzją Ministra Klimatu i Środowiska z dnia 4.11.2022 r. Wprowadzenie zmiany części graficznej oraz tekstowej niezbędne jest do uzyskania decyzji o środowiskowych uwarunkowaniach realizacji przedsięwzięcia polegającego na wydobywaniu rud miedzi ze złoża „Retków-Grodziszcze”.