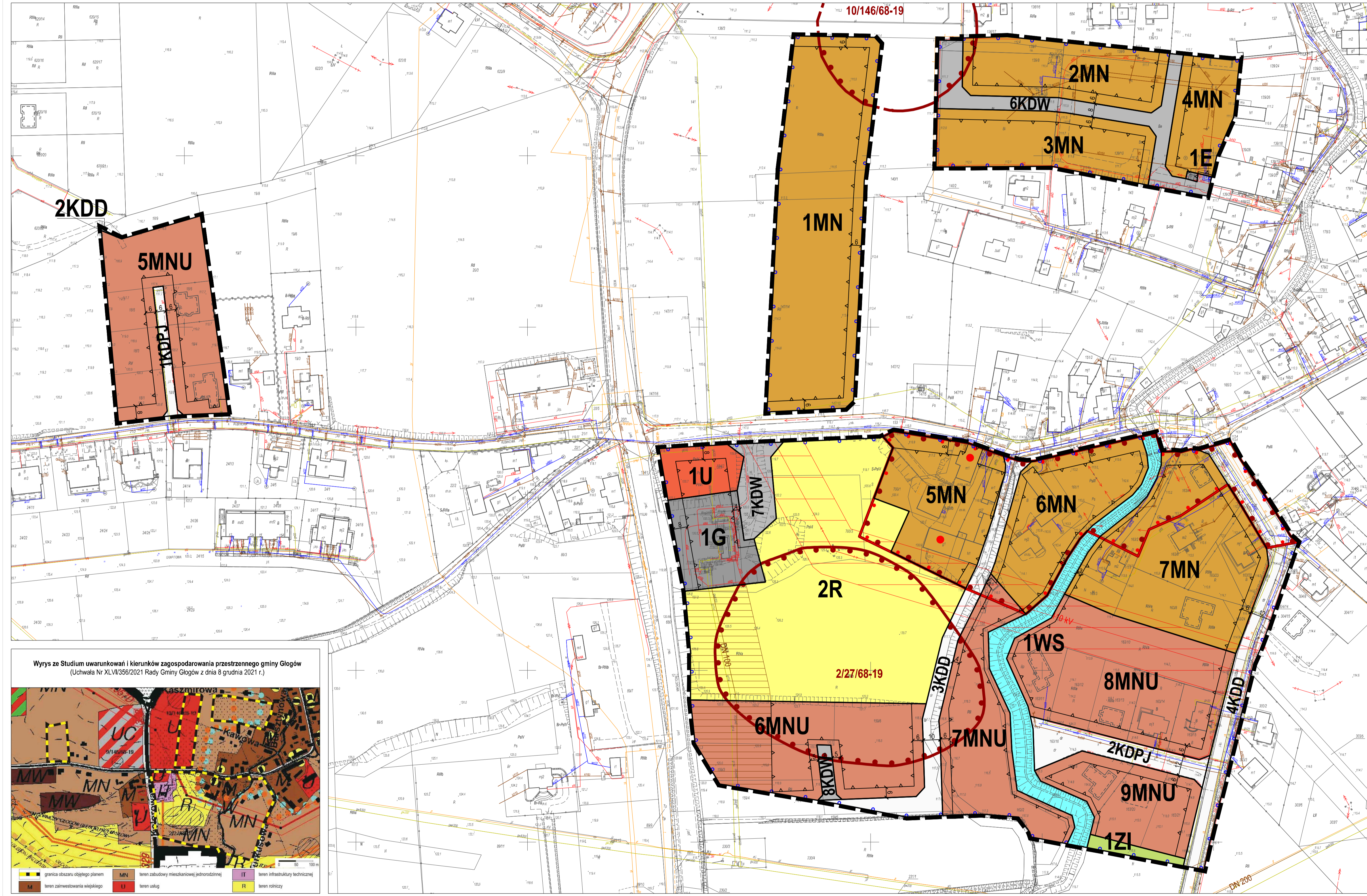

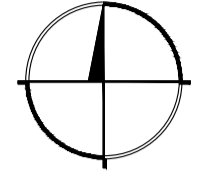


# Zmiana miejscowego planu zagospodarowania przestrzennego w części obrębu Ruszowice, gmina Głogów - cz. III

Rysunek planu nr 3

Załącznik nr 3 do uchwały Nr LVIII/437/2022  
Rady Gminy Głogów z dnia 7 września 2022 r.

skala 1:1000



## Legenda

- granica obszaru objętego planem
- linia rozgraniczająca tereny o różnym przeznaczeniu lub różnych zasadach zagospodarowania
- nieprzekraczalna linia zabudowy
- MN teren zabudowy mieszkaniowej jednorodzinnej
- MNU teren zabudowy mieszkaniowej jednorodzinnej i usługowej
- U teren zabudowy usługowej
- ZI teren zieleni izolacyjnej
- R teren rolniczy
- WS teren wód powierzchniowych śródlądowych
- KDD teren drogi dojazdowej
- KDPJ teren ciągu pieszo-jezdnego
- KDW teren drogi wewnętrznej
- E teren infrastruktury technicznej - elektroenergetyka
- G teren infrastruktury technicznej - gazownictwo
- budynek objęty ochroną konserwatorską
- strefa ochrony konserwatorskiej (granica historycznego układu ruralistycznego)
- strefa obserwacji archeologicznej
- strefa ochrony krajobrazu kulturowego
- strefa występowania zabytków archeologicznych
- napowietrzna linia elektroenergetyczna wysokiego napięcia 110 kV wraz ze strefą oddziaływania
- gazociąg wysokiego ciśnienia wraz ze strefą kontrolowaną

Obszar objęty planem położony jest w granicach udokumentowanego złoża kopaliny - rudy miedzi "Głogów" RM 6437, w obszarze objętym koncesją na poszukiwanie i rozpoznawanie złoża rud miedzi „Głogów” oraz w obszarze objętym koncesją na poszukiwanie i rozpoznawanie złóż ropy naftowej i gazu ziemnego „Nowe Miasteczko”.

Wyrwy ze Studium uwarunkowań i kierunków zagospodarowania przestrzennego gminy Głogów (Uchwała Nr XLVI/356/2021 Rady Gminy Głogów z dnia 8 grudnia 2021 r.)

