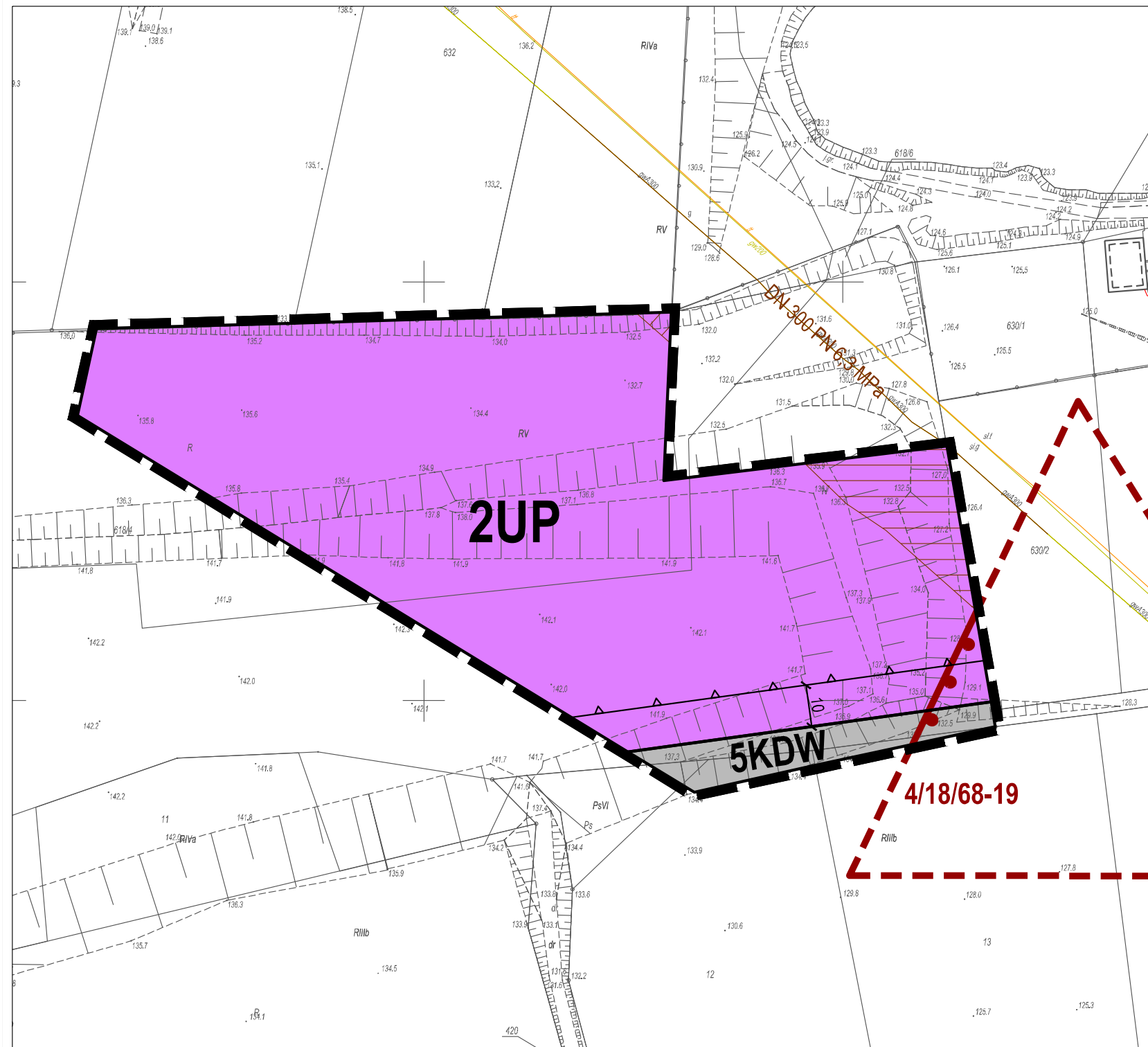
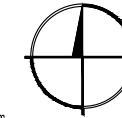



# Zmiana miejscowego planu zagospodarowania przestrzennego w części obrębu Ruszowice, gmina Głogów - cz. III

Rysunek planu nr 2

Załącznik nr 2 do uchwały Nr LVIII/437/2022  
Rady Gminy Głogów z dnia 7 września 2022 r.

skala 1:1000

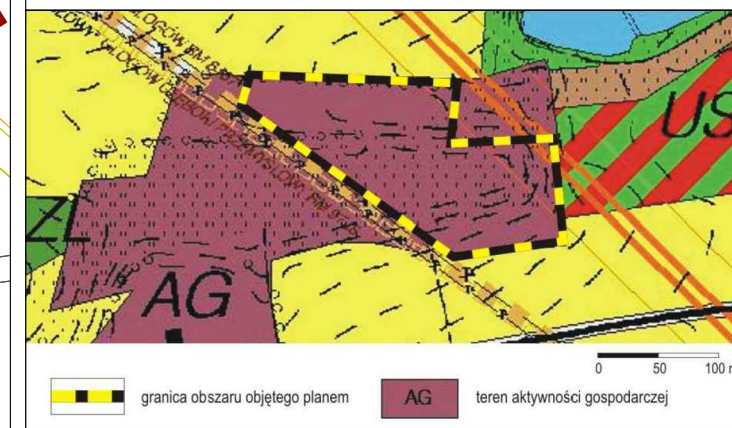


## Legenda

- granica obszaru objętego planem
- linia rozgraniczająca tereny o różnym przeznaczeniu lub różnych zasadach zagospodarowania
- nieprzekraczalna linia zabudowy
- UP teren zabudowy usługowo-produkcyjnej
- KDW teren drogi wewnętrznej
- 4/18 strefa występowania zabytków archeologicznych
- DN 300 gazociąg wysokiego ciśnienia wraz ze strefą kontrolowaną

Obszar objęty planem położony jest w granicach udokumentowanego złoża kopaliny - rudy miedzi "Głogów" RM 6437, w obszarze objętym koncesją na poszukiwanie i rozpoznawanie złoża rud miedzi „Głogów” oraz w obszarze objętym koncesją na poszukiwanie i rozpoznawanie złóż ropy naftowej i gazu ziemnego „Nowe Miasteczko”.

## Wyrys ze Studium uwarunkowań i kierunków zagospodarowania przestrzennego gminy Głogów (Uchwała Nr XLVI/356/2021 Rady Gminy Głogów z dnia 8 grudnia 2021 r.)



- granica obszaru objętego planem
- AG teren aktywności gospodarczej