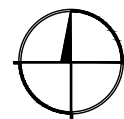
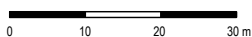


Zmiana miejscowego planu zagospodarowania przestrzennego w części obrębu Ruszowice, gmina Głogów - cz. III

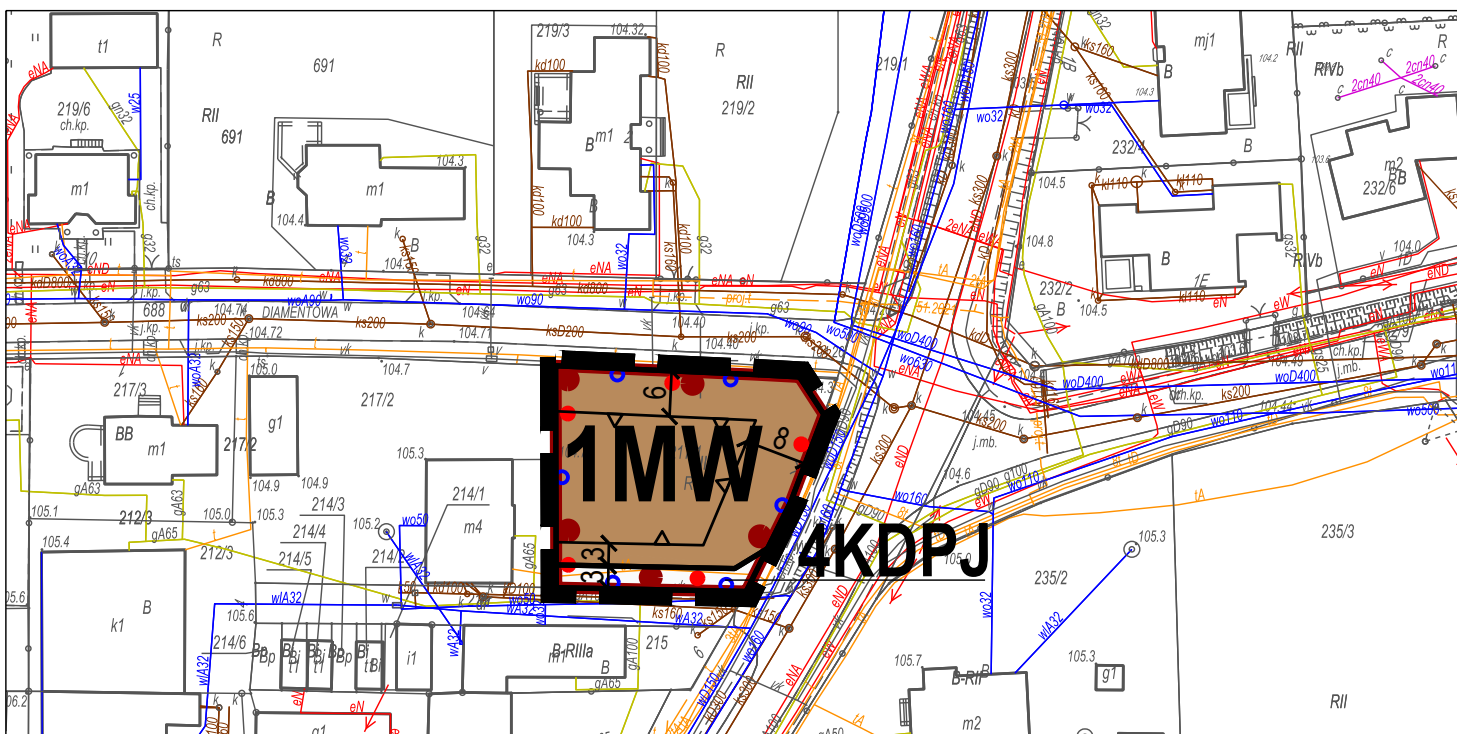


Rysunek planu nr 5

skala 1:1000



Załącznik nr 5 do uchwały nr /2022
Rady Gminy Głogów z dnia 2022 r.



LEGENDA

- | | | | |
|--|---|--|--|
| | granica obszaru objętego planem | | strefa ochrony konserwatorskiej (granica historycznego układu ruralistycznego) |
| | linia rozgraniczająca tereny o różnym przeznaczeniu lub różnych zasadach zagospodarowania | | strefa obserwacji archeologicznej |
| | nieprzekraczalna linia zabudowy | | strefa ochrony krajobrazu kulturowego |
| | MW teren zabudowy mieszkaniowej wielorodzinnej | | |
| | KDPJ teren ciągu pieszo-jezdnego | | |

Obszar objęty planem położony jest w granicach udokumentowanego złoża kopaliny - rudy miedzi "Głogów" RM 6437.

Wyrys ze Studium uwarunkowań i kierunków zagospodarowania przestrzennego gminy Głogów (Uchwała Nr XLVI/356/2021 Rady Gminy Głogów z dnia 8 grudnia 2021 r.)



- | | | | |
|--|---------------------------------|--|--|
| | granica obszaru objętego planem | | MW teren zabudowy mieszkaniowej wielorodzinnej |
|--|---------------------------------|--|--|



Pracownia Projektowo-Usługowa MALUGA
53-206 Wrocław, ul. Blacharska 24/9, tel. (71) 321 10 42
www.maluga.pl pracownia@maluga.pl

Zmiana miejscowego planu zagospodarowania przestrzennego w części obrębu Ruszowice, gmina Głogów - cz. III

		Zespół autorski	Podpis
Rysunek planu nr 5	Zespół projektowy	mgr inż. Marta Oźga - Maluga wpis do ZOU nr Z - 435	
	Główny projektant	mgr inż. Bartosz Maluga wpis do ZOU nr Z - 490	
Skala 1:1000		Wrocław, czerwiec 2022 r.	