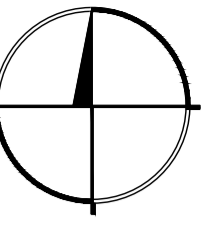


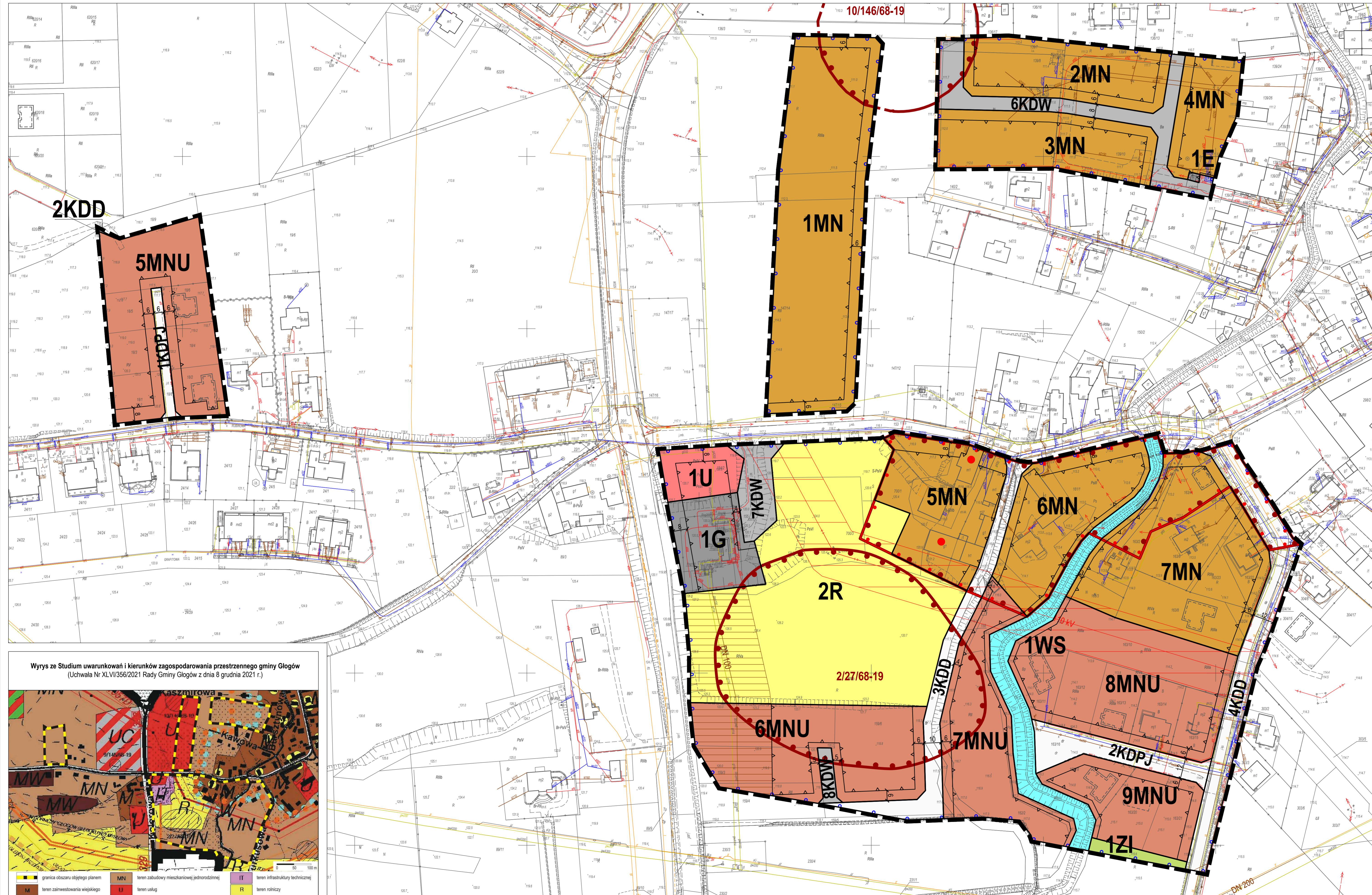
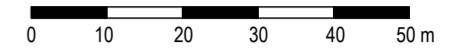
Zmiana miejscowego planu zagospodarowania przestrzennego w części obrębu Ruszowice, gmina Głogów - cz. III

Rysunek planu nr 3

skala 1:1000



Załącznik nr 3 do uchwały nr/2022
Rady Gminy Głogów z dnia 2022 r.

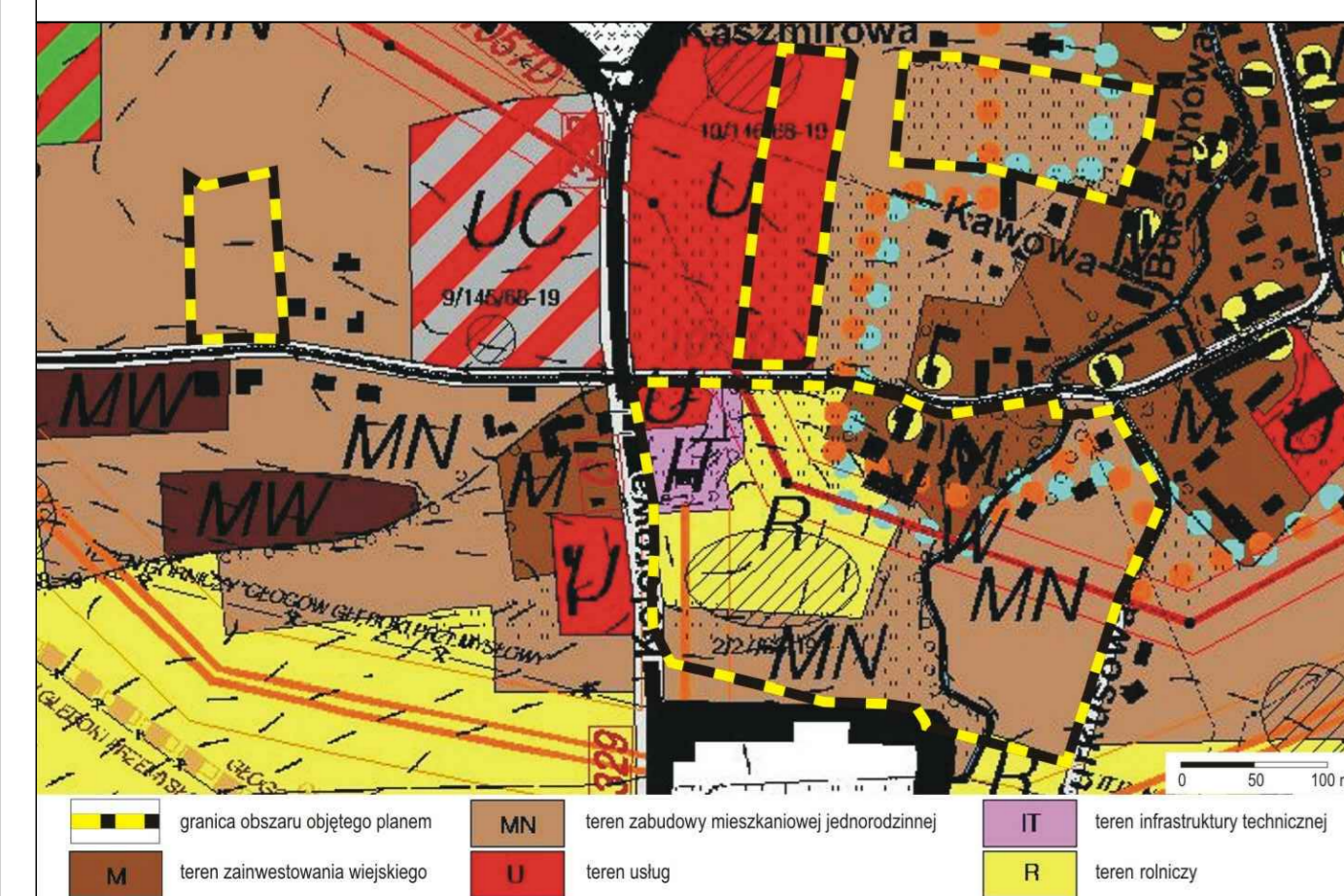


Legenda

- granica obszaru objętego planem
- linia rozgraniczająca tereny o różnym przeznaczeniu lub różnych zasadach zagospodarowania
- nieprzekraczalna linia zabudowy
- MN teren zabudowy mieszkaniowej jednorodzinnej
- MNU teren zabudowy mieszkaniowej jednorodzinnej i usługowej
- U teren zabudowy usługowej
- ZI teren zieleni izolacyjnej
- R teren rolniczy
- WS teren wód powierzchniowych śródlądowych
- KDD teren drogi dojazdowej
- KDPJ teren ciągu pieszo-jezdnego
- KDW teren drogi wewnętrznej
- E teren infrastruktury technicznej - elektroenergetyka
- G teren infrastruktury technicznej - gazownictwo
- budynek objęty ochroną konserwatorską
- strefa ochrony konserwatorskiej (granica historycznego układu ruralistycznego)
- strefa obserwacji archeologicznej
- strefa ochrony krajobrazu kulturowego
- strefa występowania zabytków archeologicznych
- 110 kV napowietrzna linia elektroenergetyczna wysokiego napięcia 110 kV wraz ze strefą oddziaływania
- DN 100 gazociąg wysokiego ciśnienia wraz ze strefą kontrolowaną

Obszar objęty planem położony jest w granicach udokumentowanego złoża kopaliny - rudy miedzi "Głogów" RM 6437.

Wyrys ze Studium uwarunkowań i kierunków zagospodarowania przestrzennego gminy Głogów (Uchwała Nr XLVI/356/2021 Rady Gminy Głogów z dnia 8 grudnia 2021 r.)



Pracownia Projektowo-Usługowa MALUGA 53-206 Wrocław, ul. Blacharska 24/9, tel. (71) 321 10 42 www.maluga.pl pracownia@maluga.pl		
Zmiana miejscowego planu zagospodarowania przestrzennego w części obrębu Ruszowice, gmina Głogów - cz. III		
Rysunek planu nr 3	Zespół projektowy	Zespół autorski mgr inż. Marta Ożga - Maluga wpis do ZK nr 2 - 435
	Główny projektant	mgr inż. Bartosz Maluga wpis do ZK nr 2 - 460
Skala 1:1000		Wrocław, czerwiec 2022 r.