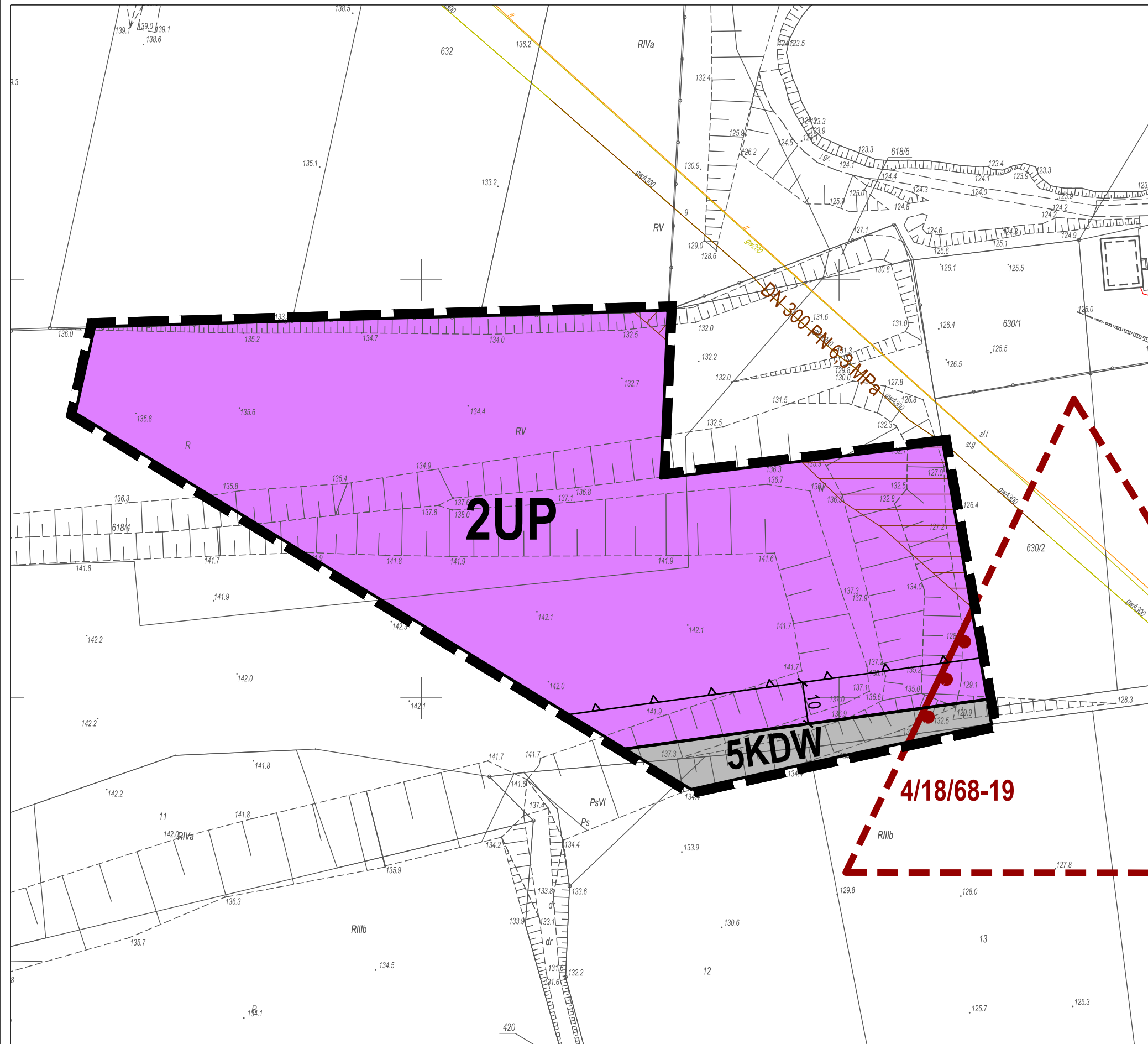
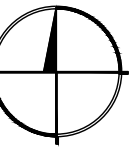


Zmiana miejscowego planu zagospodarowania przestrzennego w części obrębu Ruszowice, gmina Głogów - cz. III

Rysunek planu nr 2

Załącznik nr 2 do uchwały nr /2022
Rady Gminy Głogów z dnia 2022 r.

skala 1:1000

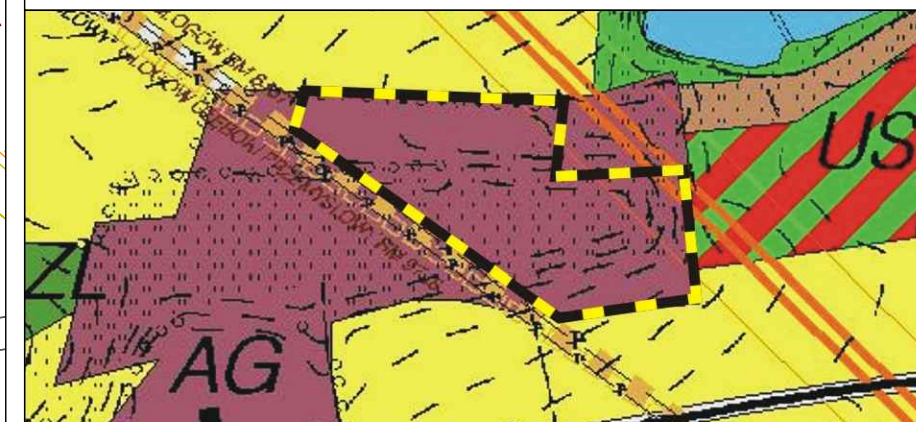


Legenda

- granica obszaru objętego planem
- linia rozgraniczająca tereny o różnym przeznaczeniu lub różnych zasadach zagospodarowania
- nieprzekraczalna linia zabudowy
- UP teren zabudowy usługowo-produkcyjnej
- KDW teren drogi wewnętrznej
- strefa występowania zabytków archeologicznych
- gazociąg wysokiego ciśnienia wraz ze strefą kontrolowaną

Obszar objęty planem położony jest w granicach udokumentowanego złoża kopaliny rudy miedzi "Głogów" RM 6437.

Wyrys ze Studium uwarunkowań i kierunków zagospodarowania przestrzennego gminy Głogów (Uchwała Nr XLVI/356/2021 Rady Gminy Głogów z dnia 8 grudnia 2021 r.)



- granica obszaru objętego planem
- AG teren aktywności gospodarczej

Pracownia Projektowo-Usługowa MALUGA
53-206 Wrocław, ul. Blacharska 24/9, tel. (71) 321 10 42
www.maluga.pl pracownia@maluga.pl

Zmiana miejscowego planu zagospodarowania przestrzennego w części obrębu Ruszowice, gmina Głogów - cz. III

Rysunek planu nr 2	Zespół autorski		Podpis
	Zespół projektowy	mgr inż. Marta Oźga - Maluga wpis do ZOIU nr Z-435	
	Główny projektant	mgr inż. Bartosz Maluga wpis do ZOIU nr Z-480	
Skala 1:1000	Wrocław, czerwiec 2022 r.		