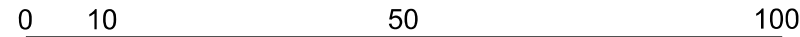




MIEJSCOWY PLAN ZAGOSPODAROWANIA PRZESTRZENNEGO
W CZĘŚCI OBREBU SERBY

RYSUNEK PROGNOZY
ODDZIAŁYWANIA NA ŚRODOWISKO

Skala 1:1000

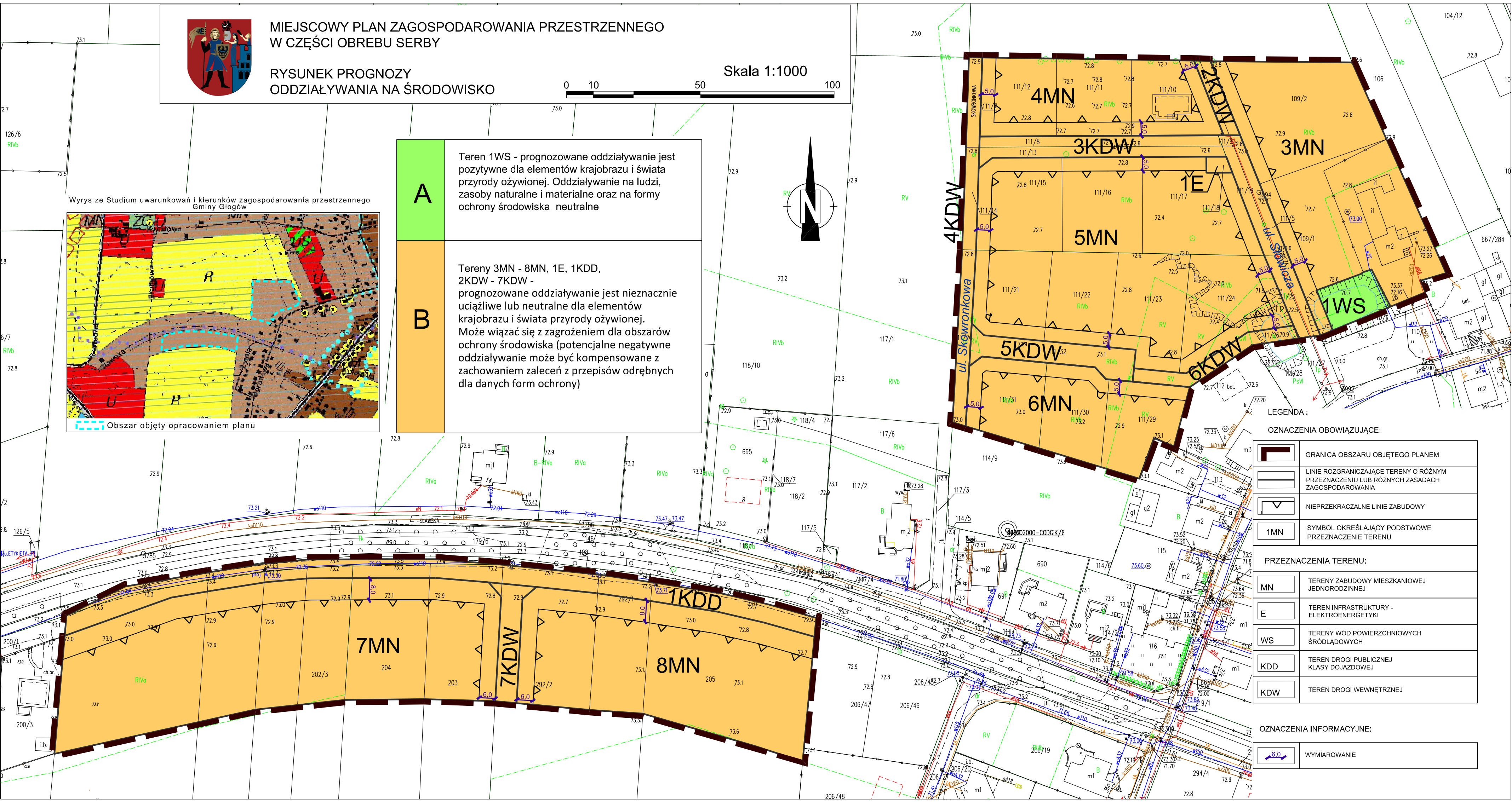
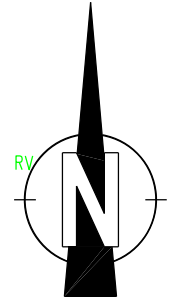


Wyrys ze Studium uwarunkowań i kierunków zagospodarowania przestrzennego Gminy Głogów



Obszar objęty opracowaniem planu

A	Teren 1WS - prognozowane oddziaływanie jest pozytywne dla elementów krajobrazu i świata przyrody żywej. Oddziaływanie na ludzi, zasoby naturalne i materialne oraz na formy ochrony środowiska neutralne
B	Tereny 3MN - 8MN, 1E, 1KDD, 2KDW - 7KDW - prognozowane oddziaływanie jest nieznacznie uciążliwe lub neutralne dla elementów krajobrazu i świata przyrody żywej. Może wiązać się z zagrożeniem dla obszarów ochrony środowiska (potencjalne negatywne oddziaływanie może być kompensowane z zachowaniem zaleceń z przepisów odrębnych dla danych form ochrony)



LEGENDA:

OZNACZENIA OBOWIĄZUJĄCE:

	GRANICA OBSZARU OBJĘTEGO PLANEM
	LINIE ROZGRANICZAJĄCE TERENY O RÓŻNYM PRZEZNACZENIU LUB RÓŻNYCH ZASADACH ZAGOSPODAROWANIA
	NIEPRZEKACZALNE LINIE ZABUDOWY
	SYMBOL OKREŚLAJĄCY PODSTWOWE PRZEZNACZENIE TERENU

PRZEZNACZENIA TERENU:

	TERENY ZABUDOWY MIESZKANIOWEJ JEDNORODZINNEJ
	TEREN INFRASTRUKTURY - ELEKTROENERGETYKI
	TERENY WÓD POWIERZCHNIOWYCH ŚRÓDLĄDOWYCH
	TEREN DRÓGI PUBLICZNEJ KLASY DOJAZDOWEJ
	TEREN DRÓGI WEWNĘTRZNEJ

OZNACZENIA INFORMACYJNE:

	WYMIAROWANIE
--	--------------