

LEGENDA :

OZNACZENIA OBOWIĄZUJĄCE:

	GRANICA OBSZARU OBJĘTEGO PLANEM
	LINIE ROZGRANICZAJĄCE TERENY O RÓŻNYM PRZEZNACZENIU LUB RÓŻNYCH ZASADACH ZAGOSPODAROWANIA
	NIEPRZEKRACZALNE LINIE ZABUDOWY
	OBIEKT ZABYTKOWY, CHRONIONY USTALENIAMI PLANU MIEJSCOWEGO
	GRANICA STREFY "B" OCHRONY KONSERWATORSKIEJ
	GRANICA STREFY "OW" OCHRONY KONSERWATORSKIEJ ZABYTKÓW ARCHEOLOGICZNYCH
	GRANICA UDOKUMENTOWANEGO ZŁOŻA RUDY MIEDZI "GŁOGÓW" RM 6437
	SYMBOL OKREŚLAJĄCY PODSTWOWE PRZEZNACZENIE TERENU

OZNACZENIA INFORMACYJNE:

	WYMIAROWANIE
	GRANICA OBSZARU OSO NATURA 2000 "ŁĘGI ODRZAŃSKIE" PLB020008
	GRANICA OBSZARU SOO NATURA 2000 "ŁĘGI ODRZAŃSKIE" PLC020002
	GRANICA OBSZARU SZCZEGÓLNEGO ZAGROŻENIA POWODZIĄ (Q 1% I Q 10%)

PRZEZNACZENIA TERENU:

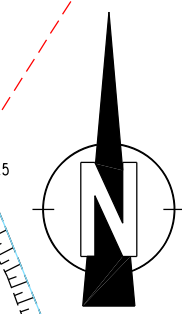
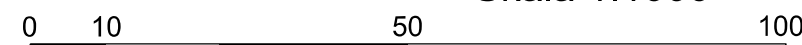
	TEREN ZABUDOWY MIESZKANIOWO- USŁUGOWEJ
	TERENY USŁUG
	TERENY USŁUG KOMUNIKACJI SAMOCHODOWEJ
	TERENY OGRODÓW DZIAŁKOWYCH
	TEREN INFRASTRUKTURY TECHNICZNEJ - ELEKTROENERGETYKI
	TEREN INFRASTRUKTURY TECHNICZNEJ - WODOCIĄGOWEJ
	TEREN KOMUNIKACJI - PARKING
	TEREN DROGI PUBLICZNEJ KLASY DOJAZDOWEJ



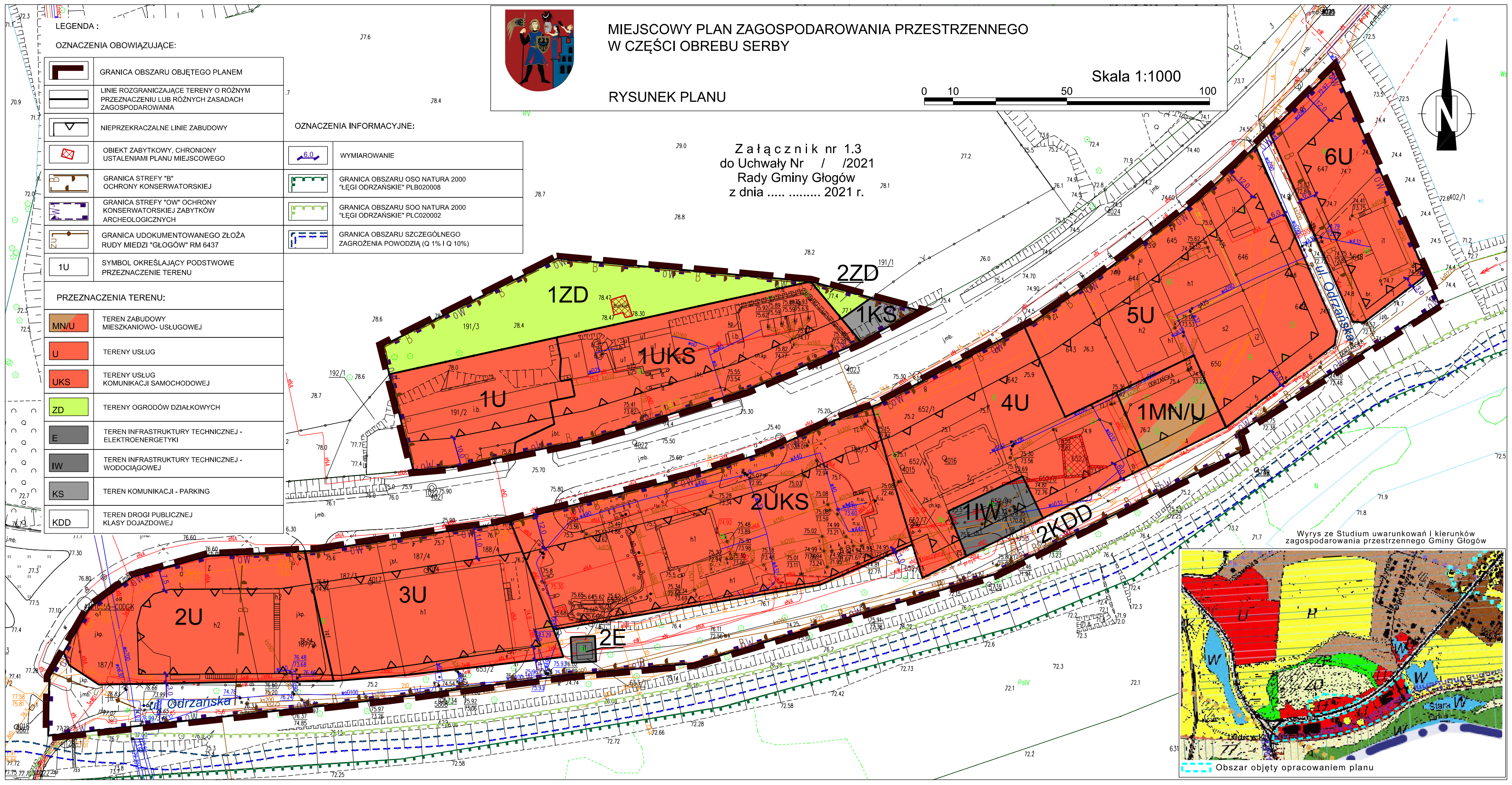
# MIEJSCOWY PLAN ZAGOSPODAROWANIA PRZESTRZENNEGO W CZĘŚCI OBREBU SERBY

## RYSUNEK PLANU

Skala 1:1000



Załącznik nr 1.3  
do Uchwały Nr / /2021  
Rady Gminy Głogów  
z dnia ..... 2021 r.



Wyrys ze Studium uwarunkowań i kierunków zagospodarowania przestrzennego Gminy Głogów

