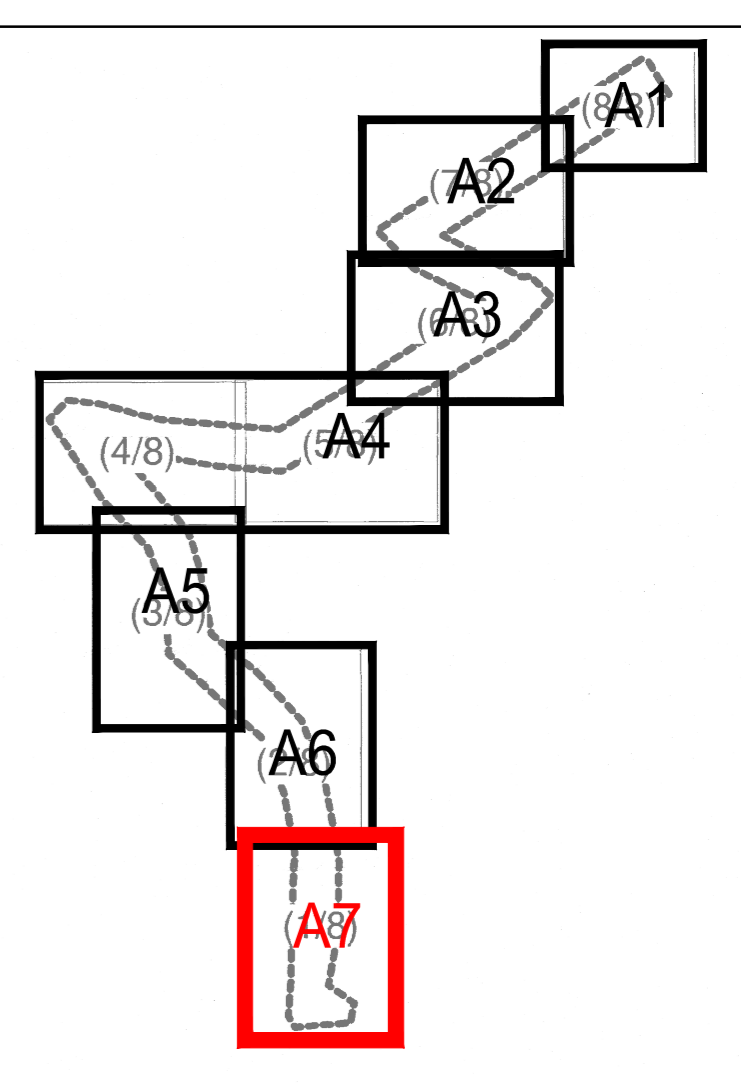
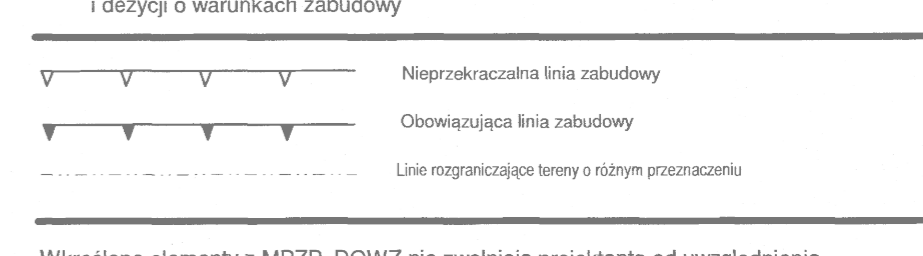


ŁĄCZY ARKUSZ 6
ŁĄCZY ARKUSZ 7



Arkusz (1/8)

MAPA DO CELÓW PROJEKTOWYCH		PODZIAŁ: 6640.1194.2019	
Oznaczenie kancelaryjne zgłosz. pracy geodezyjnej		nr działki: Skrzyżenie dz.nr 138, 137, 141, 96/8 Turów dz.nr 65, 64	
Jedn. ewidencyjna	identyfikator	020302_2	
	nazwa	gm. Głogów	
Obręb ewidencyjny	identyfikator	0015_0014	
	nazwa	Turów, Soczylce	
Skala mapy	1:500		
Nazwa układu współrzędnych	Prostokątne płaskie	2000 sfera 5	
	Wysokości	Krikształd 86	
Oznaczenie i informacja o zabudowlanych gruntowych miejscach wpływających na zaspodowanie praw obywatelskich w granicach projektowanej inwestycji			
Nie badano			
Oznaczenie zakresu aktualizacji			
Mapa aktualna na dzień 2019-06-13			
nazwa firmy		USŁUGI GEODEZYJNE	
mgr inż. Mariusz Czarnik		mgr inż. Agnieszka Chybińska	
Sławska 10/6		67-200 Głogów	
NIP 693-112-79-79 REGON 390441199		Uprzeżnienie Nr 15759	
Granice działek w zakresie opracowania oznaczone kolorem szarym			
dedykacja mapy lub wektoryzacja automatyczna rastrowej mapy			
Granice działek w zakresie opracowania oznaczone kolorem czarnym, są granicami prawnymi			
Treść wytycznych rozporządzenia MSWiA z 9.11.2011r została uwzględniona			
orientacyjnie z przekazanego miejscowego planu zagospodarowania terenu i decyzji o warunkach zabudowy			



Wkreszone elementy z MPZP, DOWZ nie zwalniają projektanta od uwzględnienia treści opisowej i graficznej MPZP, DOWZ

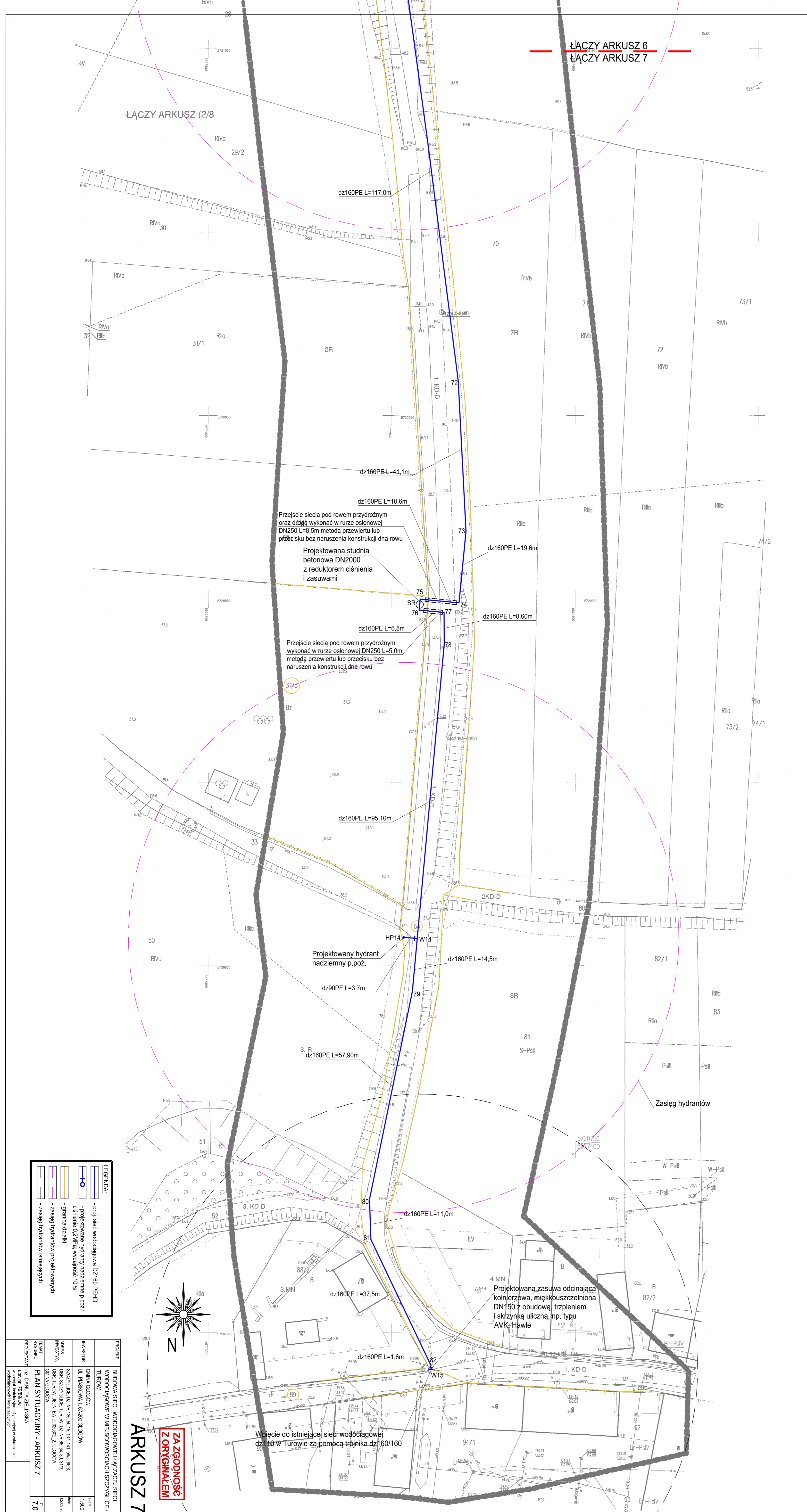
Wskazano numeryczną skoordynowaną projekty w zakresie opracowania

Nie wykazuje się występowania na zakreślonym obszarze innych elementów podległego ustronieniu terenu niż te które są wyodrębnione na danej mapie w zakresie opracowania

Kontur użytku gruntowego oznaczony (B) nie jest ujawniony w bazie danych ewidencji gruntów i bud.

POWIAŁOWY OŚRODEK DOKUMENTACJI GEODEZYJNEJ I KARTOGRAFICZNEJ ul. Świdnicka 10/6 67-200 GŁOGÓW tel./fax. 76 727-25-80 69 76 727-25-89 NIP 693-21-60 264 REGON 021280506

Powiadza się, że niniejszy dokument został opracowany w wyniku prac geodezyjnych i kartograficznych, których rezultaty zawiera operat techniczny wpisany do ewidencji materiałów państwowego zasobu geodezyjnego i kartograficznego. Organ prowadzący państwowy zasob geodezyjny i kartograficzny STAROSTA GŁOGOWSKI. Identyfikator ewidencyjny materiału zasobu - operatu technicznego P.01.03.2019.1685. Data wpisania operatu technicznego do ewidencji materiałów zasobu 19.09.2019. Imię, nazwisko i podpis osoby reprezentującej organ Z up. STAROSTY. Agnieszka Chybińska



LEGENDA:

(Symbol: pociąg)	proj. sieć wodociągowa DN160 PEHD
(Symbol: koło)	projektowane hydranty naziemne p.poż.;
(Symbol: linia)	osiennice 0,2MPa; wydatność 10l/s
(Symbol: linia)	granica działki
(Symbol: linia)	zasieg hydrantów projektowanych
(Symbol: linia)	zasieg hydrantów istniejących

PROJEKTANT	mgr inż. DANUTA ZIELIŃSKA
PROJEKT	BUDOWA SIECI WODOCIĄGOWEJ ŁĄCZĄCEJ SIEĆ WODOCIĄGOWĄ W MIEJSCOWOŚCIACH SZCZYGŁICE - TURÓW
INWESTOR	GMINA GŁOGÓW
INWENTARZ	L1: PRZEKROTKI; L2: PLAN; L3: PLAN; L4: PLAN; L5: PLAN; L6: PLAN; L7: PLAN; L8: PLAN; L9: PLAN; L10: PLAN
DATA	02.09.2019
SKALA	1:500
TYTUŁ	PLAN STYTUACYJNY - ARKUSZ 7
REWIZJA	
PRZEWIDZIANO	7,0

ARKUSZ 7
ZA ZGODNOŚĆ Z ORYGINAŁEM

Wpisać do istniejącej sieci wodociągowej dz110 w Turowie za pomocą trójnika dz160/160