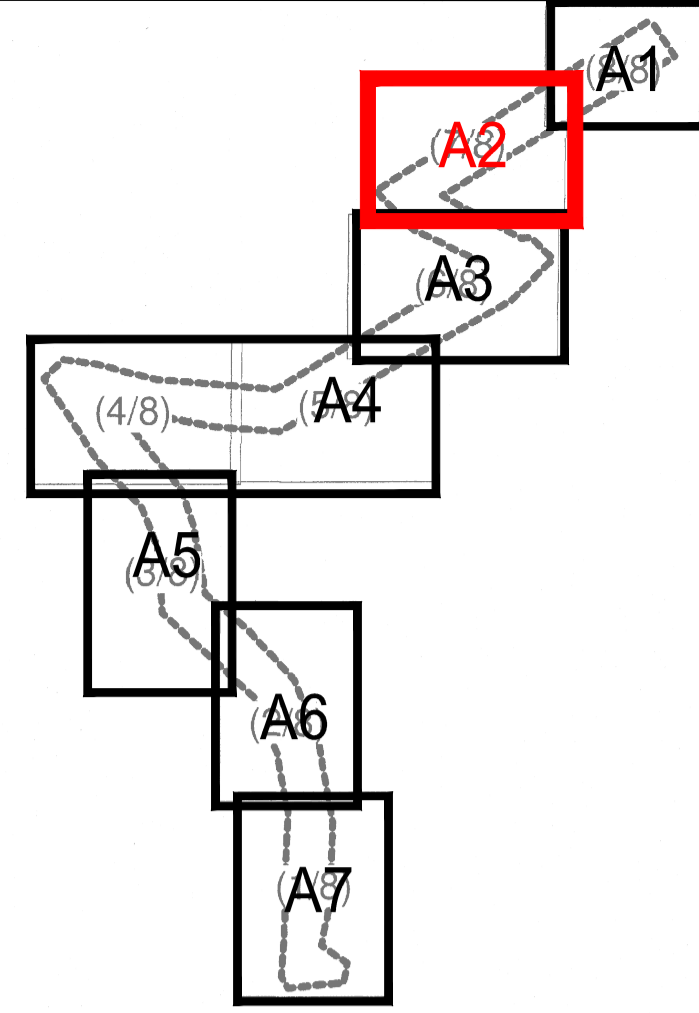
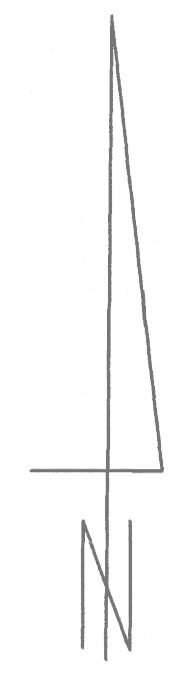


MAPA DO CELÓW PROJEKTOWYCH		
Oznaczenie kartograficzne zapisu pracy geodezyjnej		
nr działki	PODSK.6643.1194.2019	
Szczegółowe dane: 138, 137, 141, 96/8 Turów dz.nr 65,64		
Jedn. ewidencyjna	identyfikator	020302_2
	nazwa	gm. Głogów
Obsz. ewidencyjny	identyfikator	0015_0014
	nazwa	Turów, Szczylce
Skala mapy		1:500
Nazwa układu współrzędnych	Przebieg linii płaskich	2000 sfera 5
	Wysokość	Kromsztaff 68
Oznaczenie i informacja o subtelnościach gruntowych mogących wpłynąć na zaplanowanie granic działek w granicach projektowanej inwestycji		Nie badano
Oznaczenie zakresu aktualizacji		
Miejsce aktualizacji na dzień		2019-10-13
nazwa firmy		wykonawca
USŁUGI GEODEZYJNE mgr inż. Marłusz Czarnik Stawna 10/6 67-200 GŁOGÓW		
Granice działek w zakresie opracowania oznaczone kolorem żółtym		
digitalizacja mapy lub wektoryzacja automatyczna rastera mapy		
Granice działek w zakresie opracowania oznaczone kolorem czarnym, są granicami prawnymi		
Treść wymogów rozporządzenia MSWiA z 9.11.2011r. została określona orientacyjnie z przekształconego miejscowego planu zagospodarowania terenu i decyzji o warunkach zabudowy		



- — — — — Nieprzekraczalna linia zabudowy
 - — — — — Obowiązująca linia zabudowy
 - — — — — Linie rozgraniczające tereny o różnym przeznaczeniu
- Wkreślone elementy z MPZP, DOWZ nie zwalniają projektanta od uwzględnienia treści opisowej i graficznej MPZP, DOWZ
- Wkreślono numerycznie skondensowane projekty w zakresie opracowania
- Nie wykucza się występowania na zakreślonym obszarze innych elementów podziemnego ustroju terenu niż te które są uwidocznione na danej mapie w zakresie opracowania
- Kontur użytku gruntowego oznaczony (B) nie jest ujawniony w bazie danych ewidencji gruntów i budynków

POWIATOWY OŚRODEK DOKUMENTACJI
GEODEZYJNEJ I KARTOGRAFICZNEJ
ul. Słowackiego 12A
50-100 Wrocław
tel/fax: 71 727-25 80/76 727-25 89
NIP 653-211 00-254 REGON 221263056

Świadcza się, że niniejszy dokument został opracowany w wyniku prac geodezyjnych i kartograficznych, których rezultatem jest niniejszy dokument techniczny, oparty na ewidencji i materiałach geodezyjnych i kartograficznych.

Organ prowadzący państwowy zasób geodezyjny i kartograficzny: STAROSTA GŁOGOWSKI

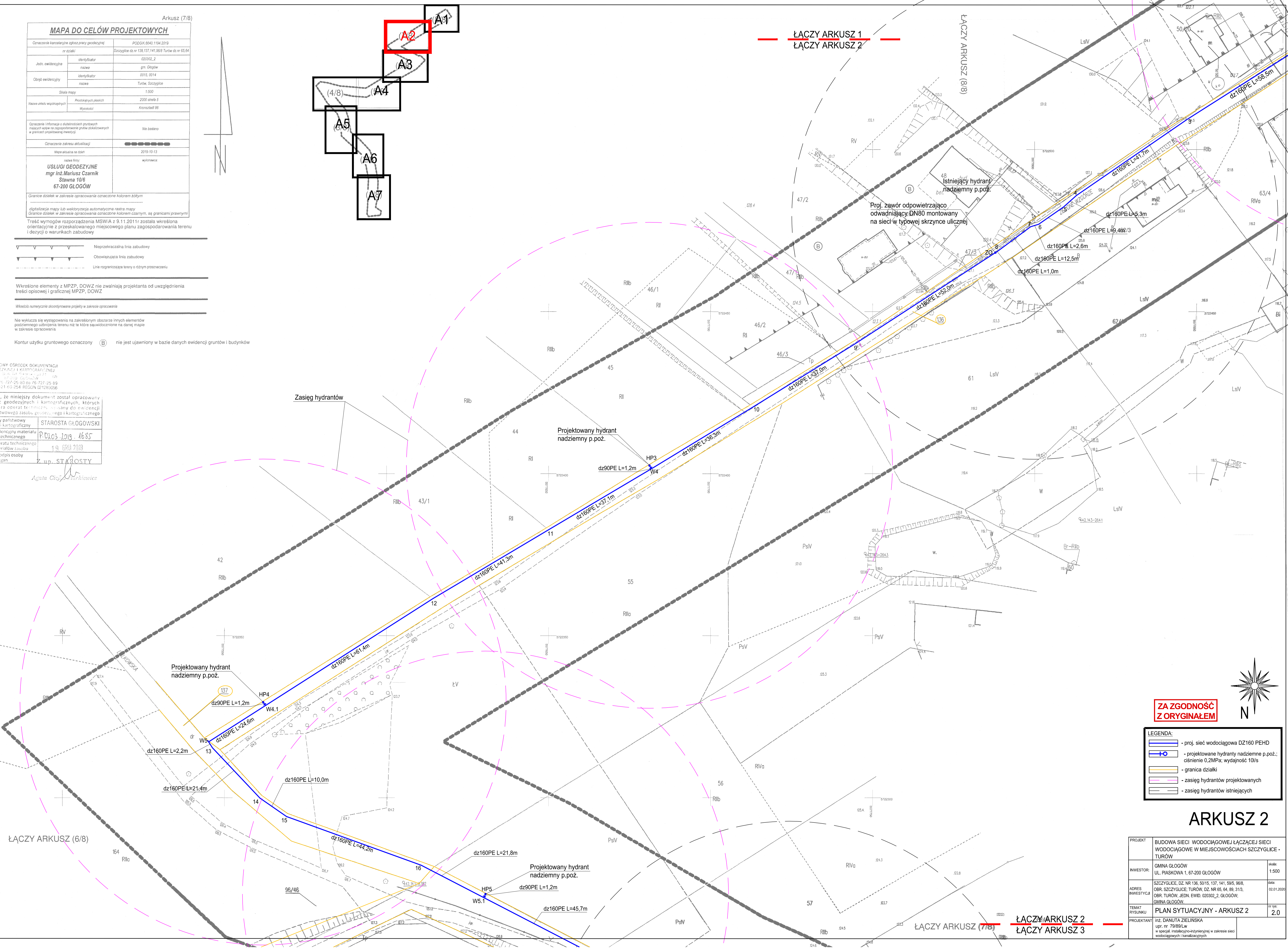
Identyfikator ewidencyjny materiału z archiwu - operatu technicznego: P.0203.2019.1685

Data przekazania operatu technicznego do wykonania operacji: 19.08.2019


Podpis wykonawcy i podpis osoby odpowiedzialnej: Agata Ciojka, Starosta

ŁĄCZY ARKUSZ 1
ŁĄCZY ARKUSZ 2

ŁĄCZY ARKUSZ (8/8)



**ZA ZGODNOŚĆ
Z ORYGINAŁEM**



LEGENDA:

- - proj. sieć wodociągowa DZ160 PEHD
- — - projektowane hydranty nadziemne p.poż.; ciśnienie 0,2MPa; wydajność 10l/s
- granica działki
- zasięg hydrantów projektowanych
- zasięg hydrantów istniejących

ARKUSZ 2

ŁĄCZY ARKUSZ (6/8)

ŁĄCZY ARKUSZ (7/8)

ŁĄCZY ARKUSZ 2
ŁĄCZY ARKUSZ 3

PROJEKT	BUDOWA SIECI WODOCIĄGOWEJ ŁĄCZĄCEJ SIECI WODOCIĄGOWE W MIEJSCOWOŚCIACH SZCZYGLICE - TURÓW	skala:	1:500
INWESTOR	GMINA GŁOGÓW UL. PIASKOWA 1, 67-200 GŁOGÓW	data:	02.01.2020
ADRES INWESTYCJI	SZCZYGLICE, DZ. NR 136, 50/15, 137, 141, 59/5, 96/8, OBR. SZCZYGLICE, TURÓW, DZ. NR 65, 64, 89, 31/3, OBR. TURÓW, JEDN. EWID. 020302_2, GŁOGÓW, GMINA GŁOGÓW	nr rys.	2.0
TEMAT RYSUNKU	PLAN SYTUACYJNY - ARKUSZ 2		
PROJEKTANT	inż. DANUTA ZIELIŃSKA ulpr. nr 79/89/Lw w sprawie instalacyjno-kanalizacyjnej w zakresie sieci wodociągowej i kanalizacyjnych		