

MIEJSCOWY PLAN ZAGOSPODAROWANIA PRZESTRZENNEGO OBREB PRZEDMOŚCIE GMINA GŁOGÓW

ZAŁĄCZNIK NR 3
DO UCHWAŁY RADY GMINY W GŁOGOWIE
NR ... Z DNIA ... 2020 ROKU









SKALA 1:1000



STUPEŃ UWARUNKOWAŃ I KIERUNKÓW
ZAGOSPODAROWANIA PRZESTRZENNEGO GMINY GŁOGÓW
UCHWAŁA NR III/15/2018 RADY GMINY GŁOGÓW Z 12.12.2018R.

LEGENDA

-  Granica obszaru objętego planem, na którym występuje
złoże rudy "miedzi" Głogów" RM 6437
-  Linia ograniczająca tereny o różnym przeznaczeniu
lub różnych zasadach zagospodarowania
-  Teren drogi publicznej - klasy dojazdowej
-  Zabytkowy układ ruralistyczny wsi,
tożsamy ze strefą ochrony zabytków archeologicznych
-  Granica gminy Głogów
-  Wymiar w metrach

mgr inż. Tomasz Rodkiewicz
nr uprawnień urbanistycznych 1645
zgodnie z art. 5 pkt 2) ustawy o planowaniu i zagospodarowaniu przestrzennym

nr licencji mapy: PODGiK.6642.817.2019_0203_P

