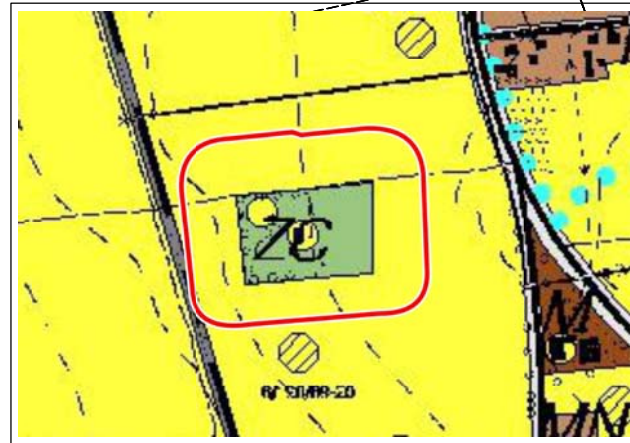


MIEJSCOWY PLAN ZAGOSPODAROWANIA PRZESTRZENNEGO OBRĘB PRZEDMOŚCIE GMINA GŁOGÓW

ZAŁĄCZNIK NR 2
DO UCHWAŁY RADY GMINY W GŁOGÓWIE
NR ... Z DNIA ... 2020 ROKU












SKALA 1:1000

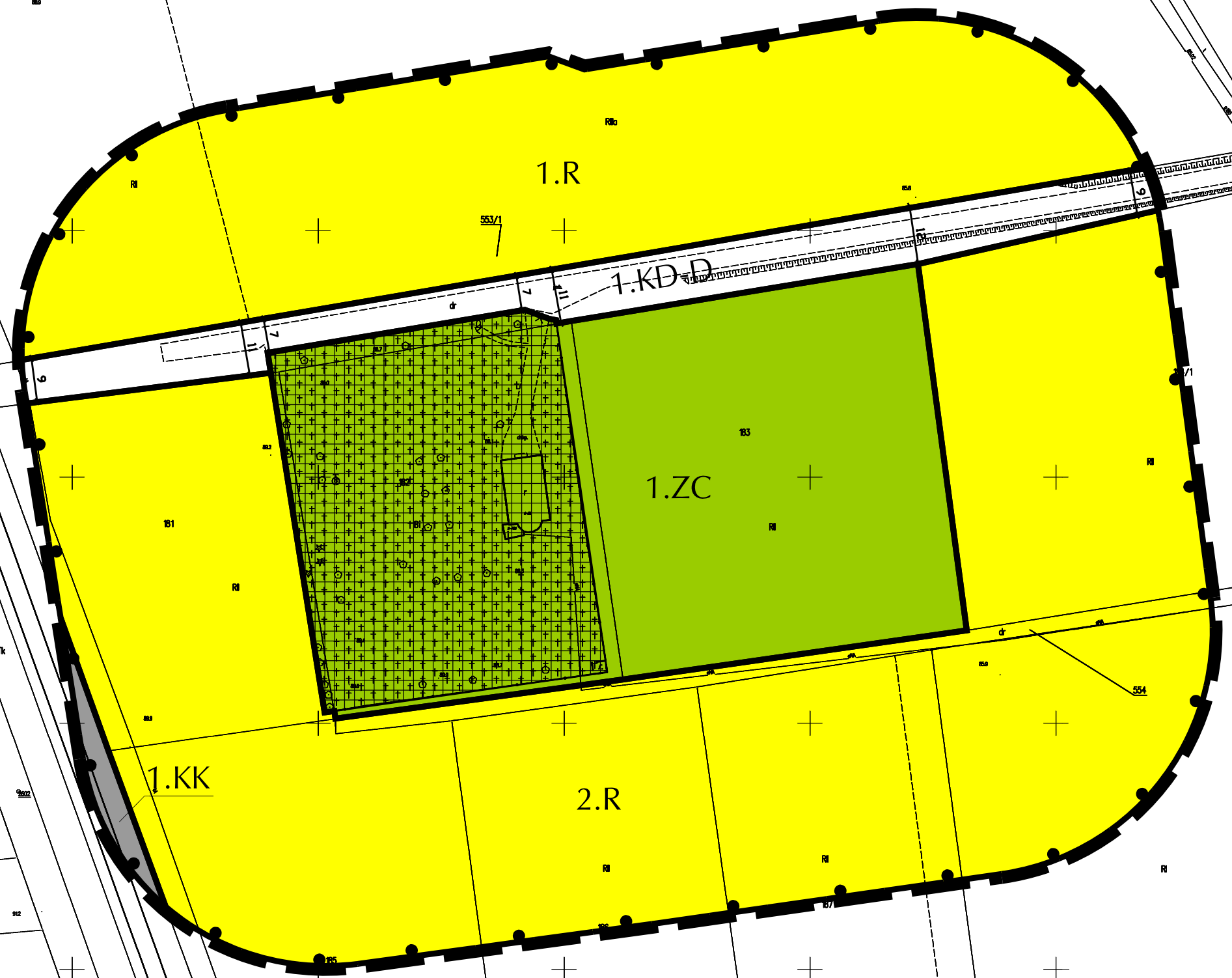


STUDIUM UWARUNKOWAŃ I KIERUNKÓW
ZAGOSPODAROWANIA PRZESTRZENNEGO GMINY GŁOGÓW
UCHWAŁA NR III/15/2018 RADY GMINY GŁOGÓW Z 12.12.2018R.

LEGENDA

-  Granica obszaru objętego planem, na którym występuje złoże rudy miedzi "Głogów" RM 6437
-  Linia rozgraniczająca tereny o różnym przeznaczeniu lub różnych zasadach zagospodarowania
-  R Teren rolniczy
-  ZC Teren cmentarza
-  KD-D Teren drogi publicznej - klasy dojazdowej
-  KK Teren komunikacji kolejowej
-  Obiekt zabytkowy wpisany do rejestru zabytków
-  Strefa sanitarna od cmentarza
-  Wymiar w metrach

mgr inż. Tomasz Rodkiewicz
nr uprawnień urbanistycznych 1645
zgodnie z art. 5 pkt 2) ustawy o planowaniu i zagospodarowaniu przestrzennym
nr licencji mapy: PODGiK.6642.817.2019_0203_P



5721300
5580400