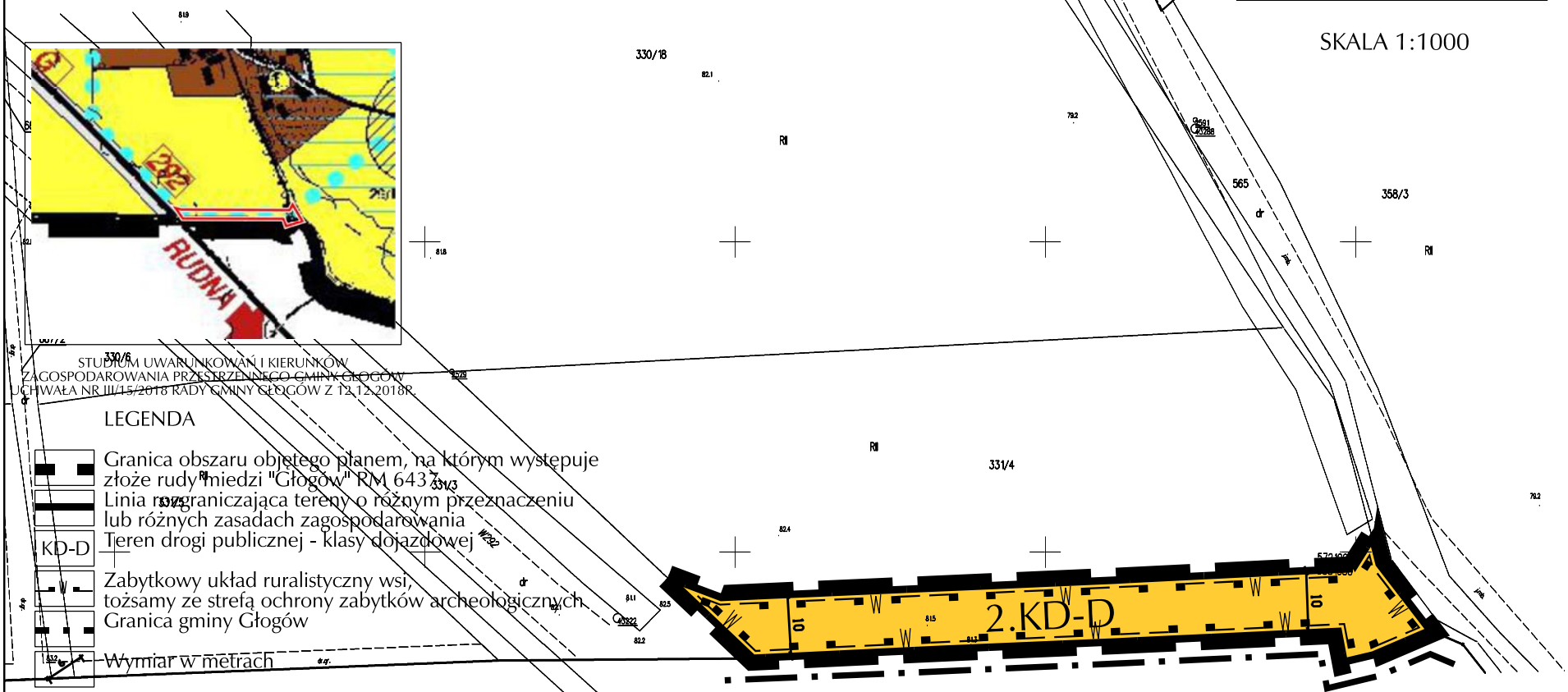


PROGNOZA ODDZIAŁYWANIA NA ŚRODOWISKO PROJEKTU MPZP OBREB PRZEDMOŚCIE GMINA GŁOGÓW RYSUNEK NR 3









SKALA 1:1000




STUPEM UWARUNKOWAN I KIERUNKOW
ZAGOSPODAROWANIA PRZESTRZENNEGO GMINY GŁOGÓW
UCHWAŁA NR III/15/2018 RADY GMINY GŁOGÓW Z 12.12.2018R.

LEGENDA

-  Granica obszaru objętego planem, na którym występuje złoże rudy miedzi "Głogów" RM 6437
-  Linia ograniczająca tereny o różnym przeznaczeniu lub różnych zasadach zagospodarowania
-  Teren drogi publicznej - klasy dojazdowej
-  Zabytkowy układ ruralistyczny wsi, tożsamy ze strefą ochrony zabytków archeologicznych
-  Granica gminy Głogów
-  Wymiar w metrach

LEGENDA PROGNOZY

-  ustalenia planu, których realizacja spowoduje niewielkie zmiany stanu środowiska, bez jego pogorszenia

Autor: mgr inż. Tomasz Rodkiewicz

nr licencji mapy: PODGiK.6642.817.2019_0203_P