

# MIEJSCOWY PLAN ZAGOSPODAROWANIA PRZESTRZENNEGO OBREB SERBY GMINA GŁOGÓW

ZAŁĄCZNIK NR 2  
DO UCHWAŁY RADY GMINY W GŁOGOWIE  
NR ..... Z DNIA ..... 2020 ROKU

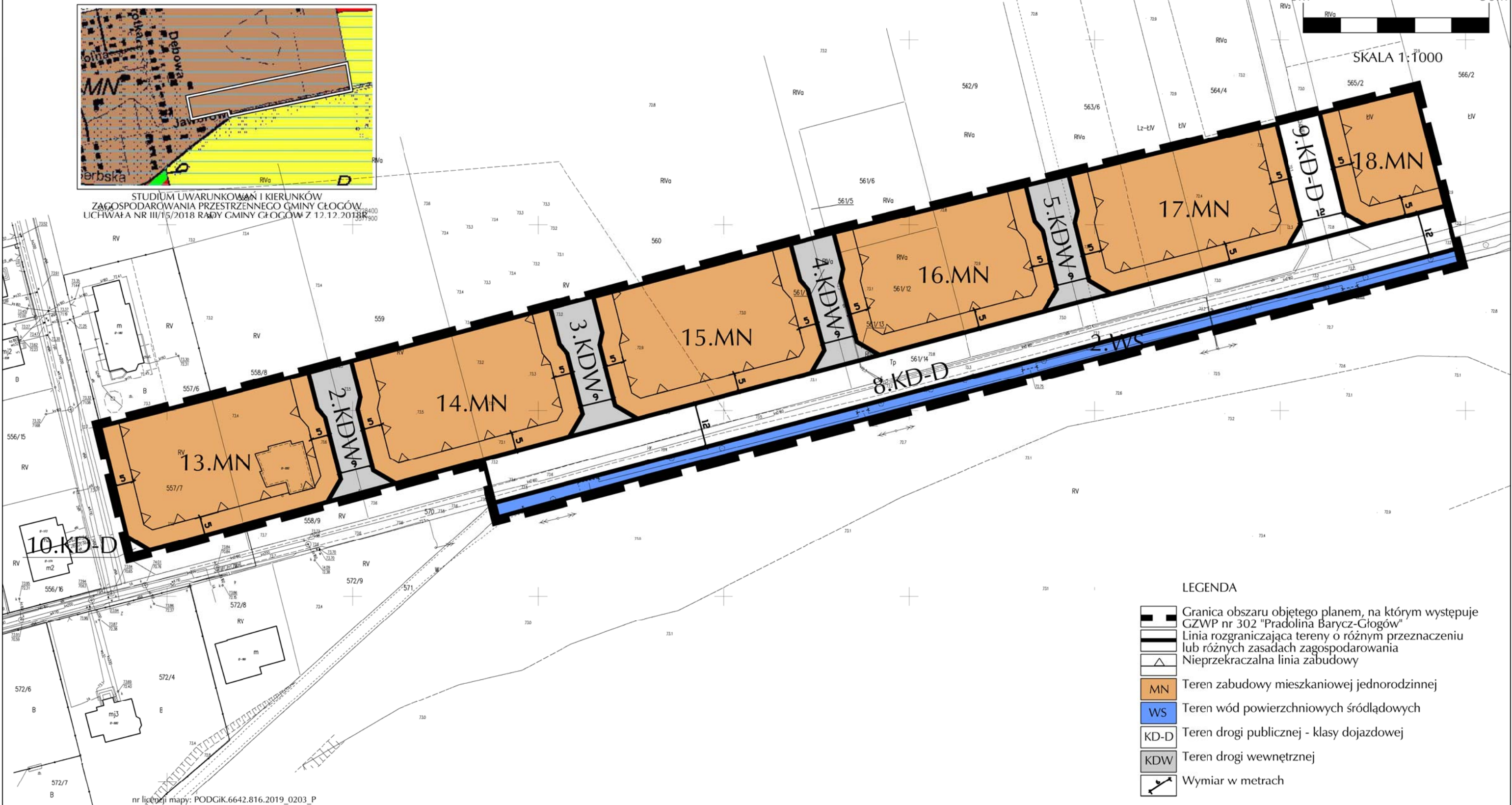
## - CZĘŚĆ II











SKALA 1:1000



STUDIUM UWARUNKOWAŃ I KIERUNKÓW  
ZAGOSPODAROWANIA PRZESTRZENNEGO GMINY GŁOGÓW  
UCHWAŁA NR III/15/2018 RADY GMINY GŁOGÓW Z 12.12.2018R.



### LEGENDA

-  Granica obszaru objętego planem, na którym występuje GZWP nr 302 "Pradolina Barycz-Głogów"
-  Linia rozgraniczająca tereny o różnym przeznaczeniu lub różnych zasadach zagospodarowania
-  Nieprzekraczalna linia zabudowy
-  MN Teren zabudowy mieszkaniowej jednorodzinnej
-  WS Teren wód powierzchniowych śródlądowych
-  KD-D Teren drogi publicznej - klasy dojazdowej
-  KDW Teren drogi wewnętrznej
-  Wymiar w metrach