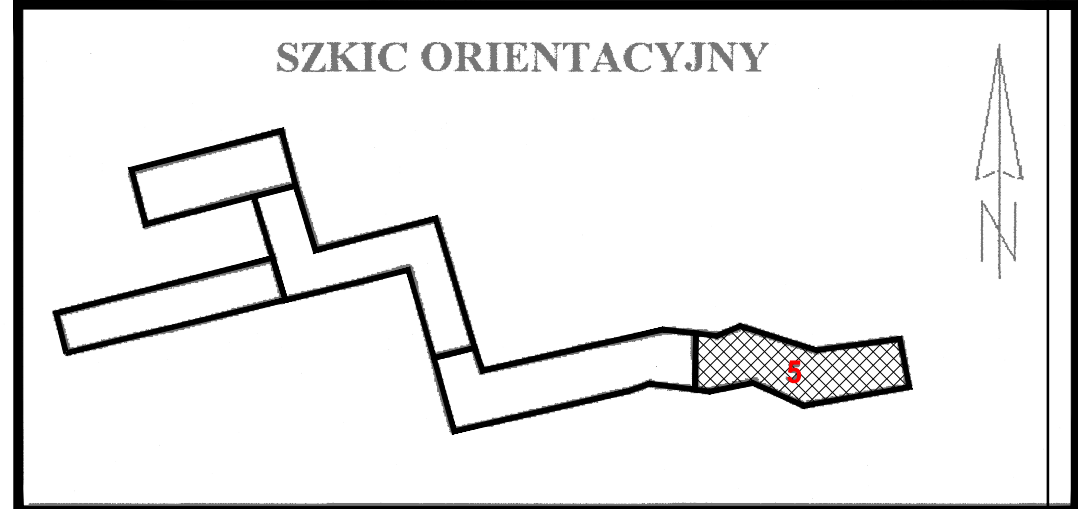


MAPA DO CELÓW PROJEKTOWYCH

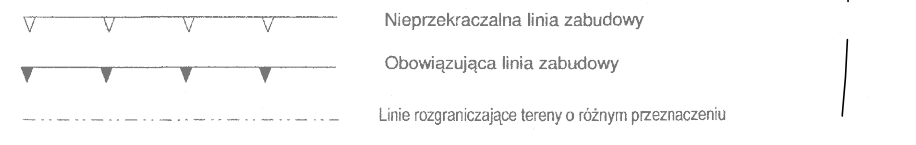
Oznaczenie kancelaryjne zgłosz. pracy geodezyjnej		PODGIK.6640.478.2019	
nr działki		dz.nr 144,72,53,50,570,564/1	
Jedn. ewidencyjna	identyfikator	020302_2	
	nazwa	gm. Głogów	
Obręb ewidencyjny	identyfikator	0012, 0013	
	nazwa	Serby, Stare Serby	
Skala mapy		1:500	
Nazwa układu współrzędnych		Prostokątnych płaskich	
Wysokości		2000 etrafa 5	
Kronstadt 86			
Oznaczenie i informacje o służebnościach gruntowych mających wpływ na zagospodarowanie gruntów zlokalizowanych w granicach projektowanej inwestycji.			
Nie badano			
Oznaczenie zakresu aktualizacji		-----	
Mapa aktualna na dzień		2019-05-06	
nazwa firmy: USŁUGI GEODEZYJNE mgr inż. Mariusz Czarnik 67-200 GŁOGÓW, ul. Sławska 10/6 kom. 602-510-783, m.czarnik@wp.pl NIP 693-112-09-79, REGON 390441199 Uprawnienia Nr 15759			
Graniczono działek w zakresie opracowania oznaczone kolorem żółtym			
digitalizacja mapy lub wektoryzacja automatyczna rastra mapy			
Graniczono działek w zakresie opracowania oznaczone kolorem czarnym, są granicami prawnymi			
Treść wymogów rozporządzenia MSWiA z 9.11.2011r została wkreślona orientacyjnie z przeskalowanego miejscowego planu zagospodarowania terenu decyzji o warunkach zabudowy			



POWIATOWY OŚRODEK DOKUMENTACJI GEODEZYJNEJ I KARTOGRAFICZNEJ
ul. Świdzińska 21 (7)
57-200 GŁOGÓW
tel./fax 76-727-25-80 do 76-727-25-89
NIP 693-21-60-254 REGON 021289056

Poświadczam, że niniejszy dokument został opracowany w wyniku prac geodezyjnych i kartograficznych, których rezultaty zawiera operat techniczny wpisany do ewidencji materiałów państwowego zasobu geodezyjnego i kartograficznego	
Organ prowadzący państwowy zasób geodezyjny i kartograficzny	STAROSTA GŁOGOWSKI
Identyfikator ewidencyjny materiału zasobu - operatu technicznego	9.01.01.2019.885
Data wpisania operatu technicznego do ewidencji materiałów zasobu	05 LIP 2019
Imię, nazwisko i podpis osoby reprezentującej organ	Z up. STAROSTY

Agata Ciecisz-Markiewicz



Wkreślono elementy z MPZP / DOWZ nie zwalniają projektanta od uwzględnienia treści opisowej i graficznej MPZP / DOWZ

Wkreślono skoordynowane projekty w zakresie opracowania

Nie wyklucza się występowania na zakreślonym obszarze innych elementów podziemnego uzbrojenia terenu niż te które są widoczne na danej mapie w zakresie opracowania

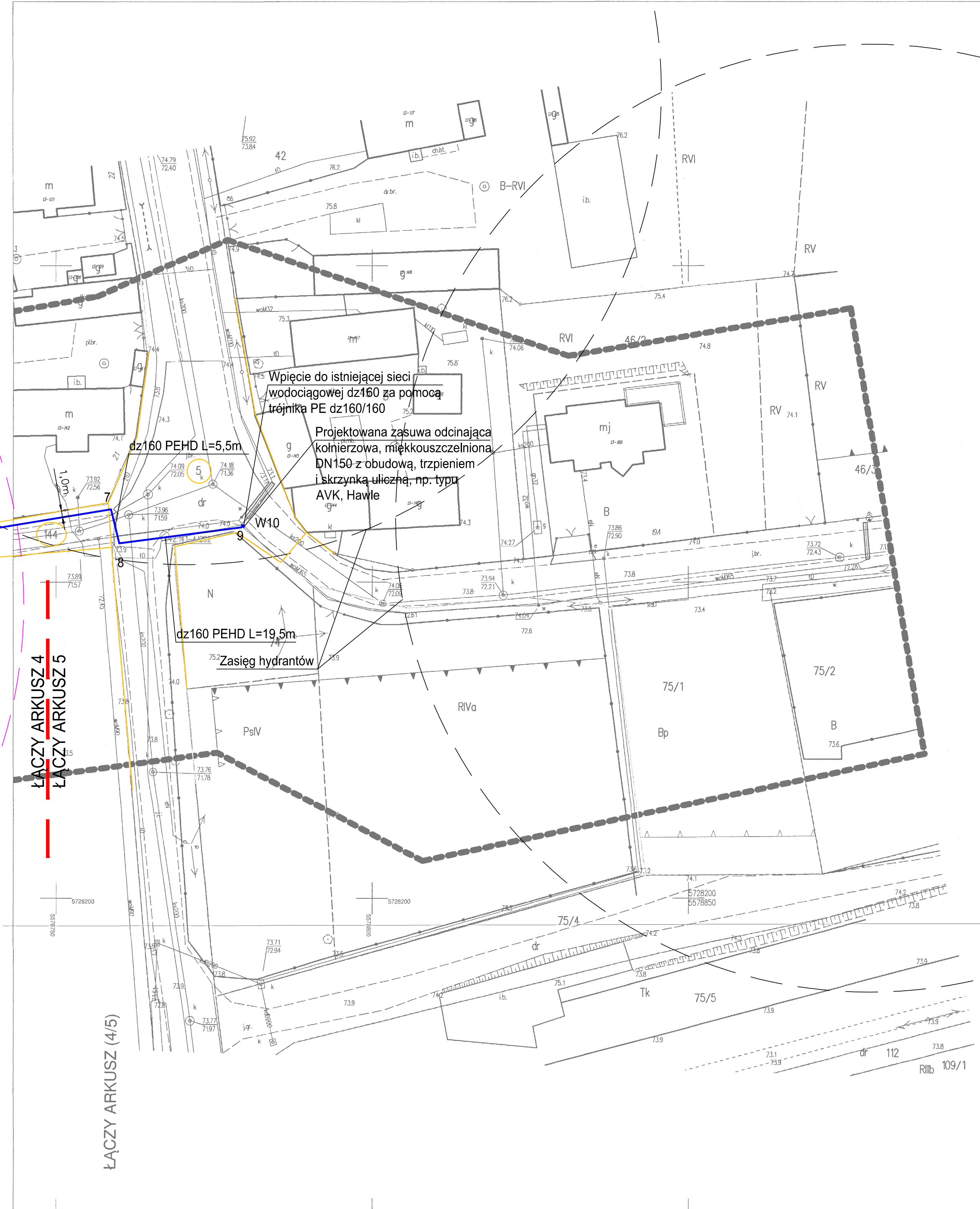
Kontur użytku gruntowego oznaczony (B) nie jest ujawniony w bazie danych ewidencji gruntów i budynków

ZA ZGODNOŚĆ Z ORYGINAŁEM

OZNACZENIA: ELEMENTY ISTNIEJĄCE:	
	- granice działek
	- zasięg istniejących hydrantów p.poż.
ELEMENTY PROJEKTOWANE:	
	- projektowana sieć wodociągowa dz160PEHD
	- projektowane hydranty nadziemne p.poż.; ciśnienie 0,2MPa; wydajność 10l/s
	- zasięg projektowanych hydrantów p.poż.

ARKUSZ 5

PROJEKT	BUDOWA SIECI WODOCIĄGOWEJ ŁĄCZĄCEJ SIECI WODOCIĄGOWE W MIEJSCOWOŚCIACH SERBY - SERBY STARE	
INWESTOR:	GMINA GŁOGÓW UL. PIASKOWA 1, 67-200 GŁOGÓW	skala: 1:500
ADRES INWESTYCJI	SERBY, DZ. NR 554/1, 570, 564/1, 564/2, 563/5, 562/8, 561/9, OBR. 0012, SERBY; SERBY STARE, DZ. NR 50, 51, 53, 55, 72, 144, 5, OBR. 0013 STARE SERBY, JEDN. EWID. 020302_2, GŁOGÓW; GMINA GŁOGÓW.	data: 01.08.2019
TEMAT RYSUNKU	PROJEKT ZAGOSPODAROWANIA TERENU - ARKUSZ 5	nr rys: 1,5
PROJEKTANT	inż. DANUTA ZIELIŃSKA opr. nr 79/89/Lw w specjal. instalacyjno-inżynierskiej w zakresie sieci wodociągowych i kanalizacyjnych	



ŁĄCZY ARKUSZ 4
ŁĄCZY ARKUSZ 5

ŁĄCZY ARKUSZ (4/5)