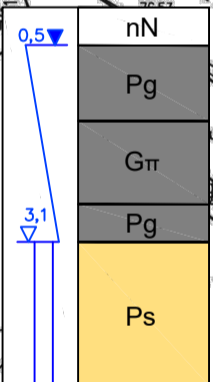
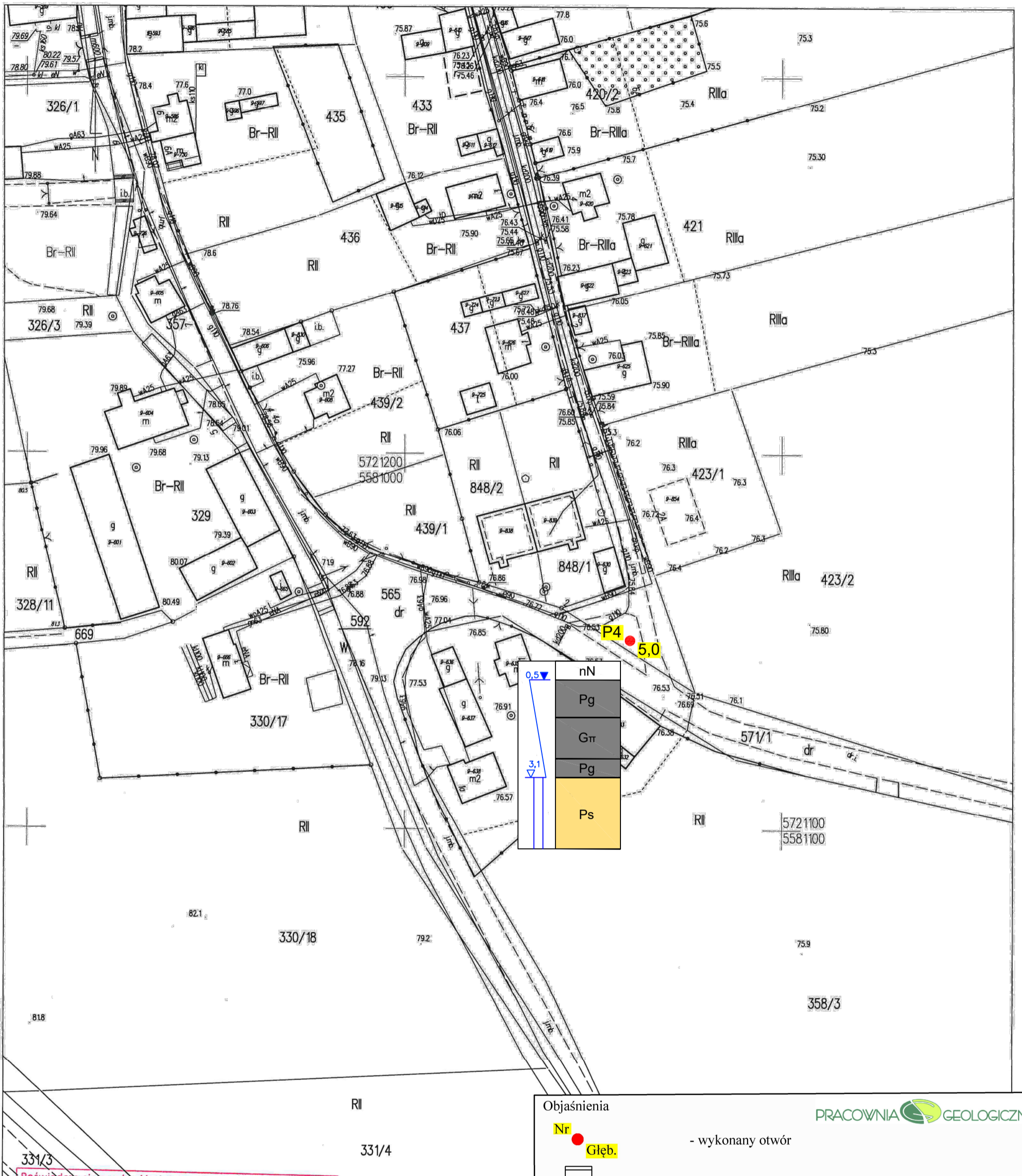


KOPIA MAPY ZASADNICZEJ

Skala 1:1000



Poświadczam się zgodność niniejszej kopii z treścią materiału państwowego zasobu geodezyjnego i kartograficznego

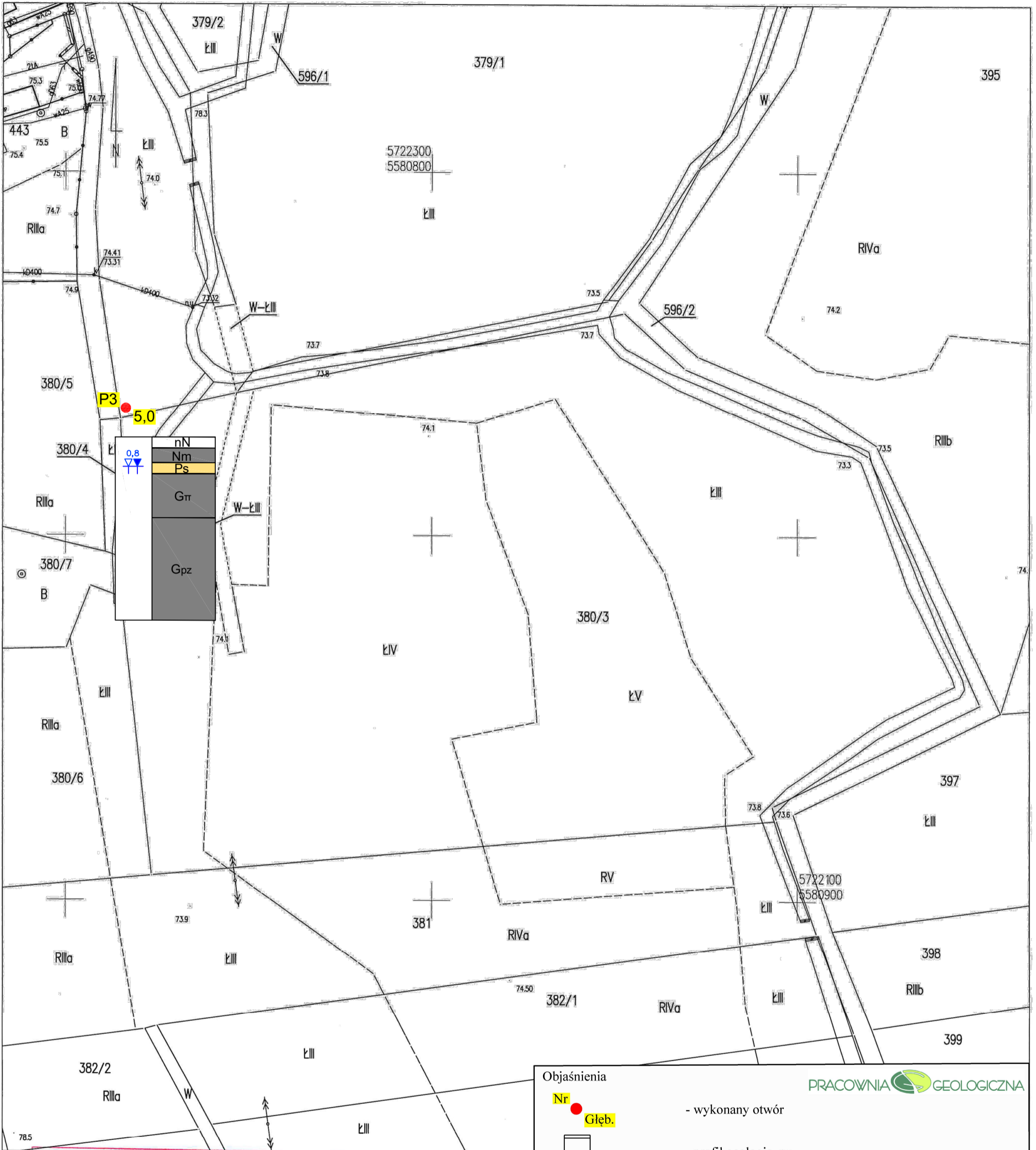
Organ prowadzący państwowy zasób geodezyjny i kartograficzny	STAROSTA GŁOGOWSKI
Nazwa materiału zasobu	M2
Identyfikator ewidencyjny materiału zasobu	-
Data wykonania kopii	17 MAJ. 2019
Imię, nazwisko i podpis osoby reprezentującej organ	Z up. STAROSTY Klaudia Rys

Objaśnienia				
Nr	●	Głęb.	- wykonany otwór	
	▬		- profil geologiczny	
<b>Przedmoście/Bytnik, gm. Głogów - Przepompownia ścieków</b>				
<b>OPINIA GEOTECHNICZNA</b>				
Mapa dokumentacyjna				
Opracowała	Podpis	Skala	Data	Nr zał.
mgr Anna Skowrońska		1:1000	czerwiec 2019	2.4



KOPIA MAPY ZASADNICZEJ

Skala 1:1000



Poświadczam zgodność niniejszej kopii z treścią materiału państwowego zasobu geodezyjnego i kartograficznego

Organ prowadzący państwowy zasób geodezyjny i kartograficzny	STAROSTA GŁOGOWSKI
Nazwa materiału zasobu	M2
Identyfikator ewidencyjny materiału państwowego	-
Data wydania	17 MAJ 2019
Imię, nazwisko i podpis osoby reprezentującej organ	Z up. STAROSTY K. Ryś

Objaśnienia

- Nr ● - wykonany otwór
- Głęb. - głębokość
- - profil geologiczny

PRACOWNIA GEOLOGICZNA

Przedmoście/Bytnik, gm. Głogów - Przepompownia ścieków

OPINIA GEOTECHNICZNA

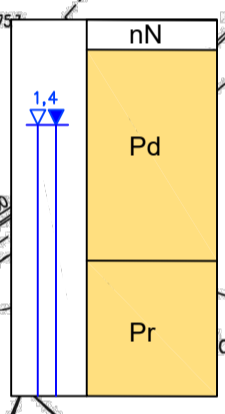
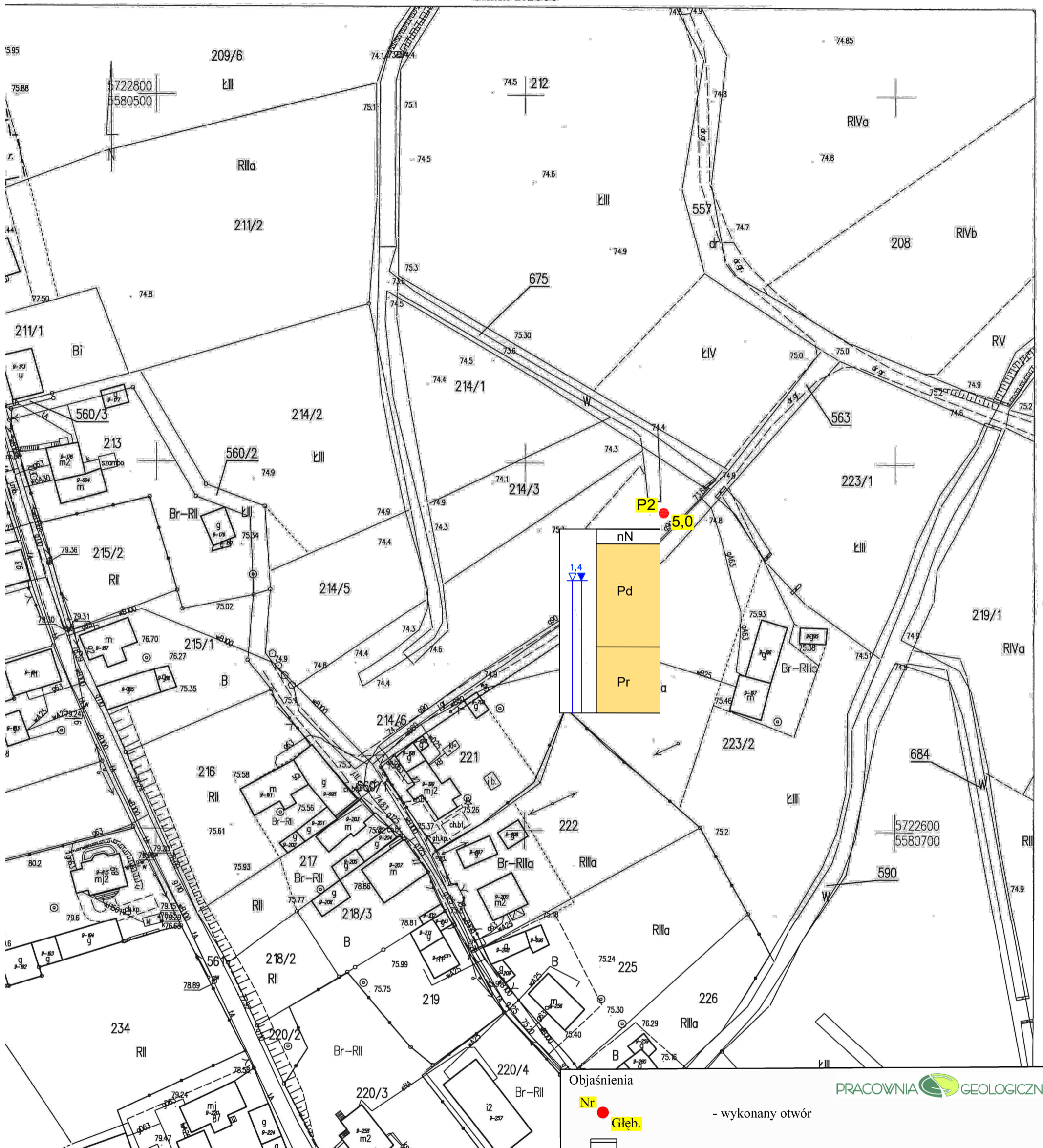
Mapa dokumentacyjna

Opracowała	Podpis	Skala	Data	Nr zał.
mgr Anna Skowrońska		1:1000	czerwiec 2019	2.3



KOPIA MAPY ZASADNICZEJ

Skala 1:1000



Objaśnienia

<span style="color: red;">●</span> Nr	- wykonany otwór
<span style="background-color: yellow; border: 1px solid black; padding: 2px;">Głęb.</span>	
<span style="border: 1px solid black; display: inline-block; width: 15px; height: 15px; vertical-align: middle;"></span>	- profil geologiczny

PRACOWNIA GEOLOGICZNA

Poświadczam zgodność niniejszej kopii z treścią materiału państwowego zasobu geodezyjnego i kartograficznego	
Organ prowadzący państwowy zasób geodezyjny i kartograficzny	STAROSTA GŁOGOWSKI
Nazwa materiału zasobu	MZ
Identyfikator ewidencyjny materiału zasobu	-
Data wykonania kopii	17 MAJ. 2019
Imię, nazwisko i podpis osoby reprezentującej organ	Z up. STAROSTY K. Rys

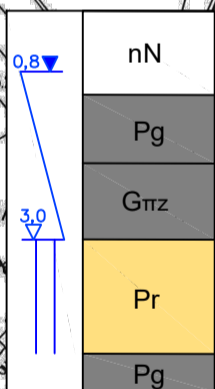
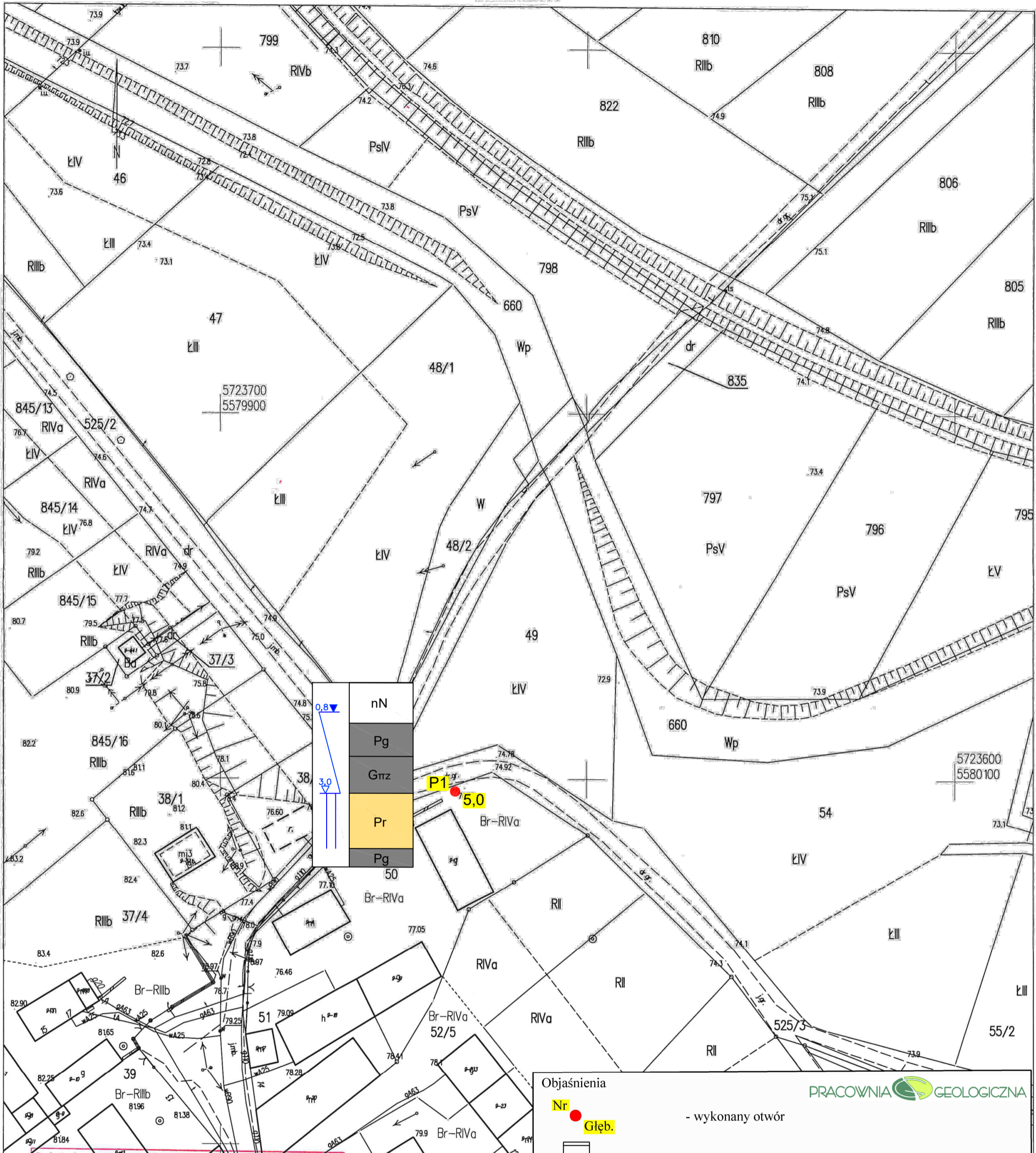
Klaudia Rys

<b>Przedmoście/Bytnik, gm. Głogów - Przepompownia ścieków</b>				
OPINIA GEOTECHNICZNA				
Mapa dokumentacyjna				
Opracowała	Podpis	Skala	Data	Nr zał.
mgr Anna Skowrońska		1:1000	czerwiec 2019	2.2



KOPIA MAPY ZASADNICZEJ

Skala 1:1000



Objaśnienia

- Nr** - wykonany otwór
- Głęb.** - głębokość



- profil geologiczny

Przedmoście/Bytnik, gm. Głogów - Przepompownia ścieków

OPINIA GEOTECHNICZNA

Mapa dokumentacyjna

Opracowała	Podpis	Skala	Data	Nr zał.
mgr Anna Skowrońska		1:1000	czerwiec 2019	2.1

Poświadczam zgodność niniejszej kopii z treścią materiału państwowego zasobu geodezyjnego i kartograficznego

Organ prowadzący państwowy zasób geodezyjny i kartograficzny	STAROSTA GŁOGOWSKI
Nazwa materiału zasobu	M2
Identyfikator ewidencyjny materiału zasobu	-
Data wydania	17 MAJ. 2019
Imię, nazwisko i podpis osoby reprezentującej organ	Z up. STAROSTY K. Ryś

Klaudia Ryś