

**UCHWAŁA NR XVIII/142/2019
RADY GMINY GŁOGÓW**

z dnia 30 grudnia 2019 r.

w sprawie zaliczenia drogi do kategorii dróg gminnych

Na podstawie art. 18 ust. 2 pkt 15 ustawy z dnia 8 marca 1990 r. o samorządzie gminnym (t.j. Dz. U. 2019 r., poz. 506) i art. 7 ust. 2 ustawy z dnia 21 marca 1985 r. o drogach publicznych (t.j. Dz. U. 2018, poz. 2068), po zasięgnięciu opinii Zarządu Powiatu Głogowskiego, Rada Gminy Głogów uchwała co następuje:

§ 1.

Zalicza się do kategorii dróg gminnych drogi stanowiące mienie gminne ujęte w wykazie dróg do zaliczenia do kategorii dróg gminnych, wymienione w poniższej tabeli.

Wykaz dróg do zaliczenia do kategorii dróg gminnych				
Lp.	Obręb	Numery działek	Ulica	Nr załącznika
1.	Borek-Zabornia	112/2, 112/3	-	Załącznik nr 1
2.	Borek-Zabornia	130/2, 130/3	-	Załącznik nr 2
3.	Borek-Zabornia	215/2, 253/2, 42/7	Pod Dębami	Załącznik nr 3
4.	Borek-Zabornia	91/2, 91/5, 92	-	Załącznik nr 4
5.	Borek-Zabornia	277/2, 277/3	-	Załącznik nr 5
6.	Borek-Zabornia	369/1	-	Załącznik nr 6
7.	Borek-Zabornia	54/39	-	Załącznik nr 7
8.	Borek-Zabornia	325/6	-	Załącznik nr 8
9.	Borek-Zabornia	242/2	Nad Rozlewiskiem	Załącznik nr 9
10.	Borek-Zabornia	328/22	Przylesie	Załącznik nr 10
11.	Borek-Zabornia	345/1	-	Załącznik nr 11
12.	Grodziec Mały	218, 220/1	-	Załącznik nr 12
13.	Grodziec Mały	235, 242	-	Załącznik nr 13
14.	Grodziec Mały	112, 196/8	-	Załącznik nr 14
15.	Grodziec Mały	301/2, 538	-	Załącznik nr 15
16.	Grodziec Mały	482, 511, 522, 529, 539	-	Załącznik nr 16
17.	Klucze	72/1, 75/1, 77/8, 135/8, 141/1	Łąkowa	Załącznik nr 17
18.	Klucze	65/6	Turystyczna	Załącznik nr 18
19.	Krzekotów	70/13, 71/19	Leśnego Echa	Załącznik nr 19
20.	Przedmoście	567	Wąska	Załącznik nr 20
21.	Przedmoście	851, 33/17	Urocz/Długa	Załącznik nr 21
22.	Przedmoście	35/3, 35/10, 45/1	Spacerowa/Długa	Załącznik nr 22
23.	Przedmoście	227/3, 228/6	Młyńska	Załącznik nr 23
24.	Przedmoście	307/3	Poprzeczna	Załącznik nr 24
25.	Przedmoście	298/11	Krótką	Załącznik nr 25
26.	Przedmoście	553/1	-	Załącznik nr 26
27.	Przedmoście	583/2	-	Załącznik nr 27
28.	Przedmoście	120/11, 120/15, 120/16	Długa	Załącznik nr 28
29.	Przedmoście	36/3, 845/5, 845/7	-	Załącznik nr 29
30.	Ruszowice	135/25	Amarantowa	Załącznik nr 30
31.	Ruszowice	135/12, 135/13, 136/21, 136/22	Kaszmierowa	Załącznik nr 31
32.	Ruszowice	688	Diamantowa	Załącznik nr 32
33.	Ruszowice	7/4, 56	-	Załącznik nr 33

34.	Ruszowice	147/15	-	Załącznik nr 34
35.	Ruszowice	140/2	Kawowa	Załącznik nr 35
36.	Ruszowice	265/5	Miodowa	Załącznik nr 36
37.	Ruszowice	362/2, 390/6, 391/4, 694	Biała/Oliwkowa	Załącznik nr 37
38.	Ruszowice	304/10, 306/1, 307/7	Pomarańczowa	Załącznik nr 38
39.	Ruszowice	20/5, 63/1	Rubinowa	Załącznik nr 39
40.	Ruszowice	232/9, 232/13	Srebrna	Załącznik nr 40
41.	Ruszowice	223/8	Szmaragdowa	Załącznik nr 41
42.	Ruszowice	303/1, 304/9, 304/14, 302/6	Turkusowa	Załącznik nr 42
43.	Serby	71/42, 71/57	Bławatkowa	Załącznik nr 43
44.	Serby	126/3, 144/9, 197/8, 197/16, 197/17, 200/1	Bratkowa	Załącznik nr 44
45.	Serby	485/2, 490/5, 491/3, 492/3, 493/1, 494/3, 495/1, 497/3, 677	Brzozowa	Załącznik nr 45
46.	Serby	557/8	Dębowa	Załącznik nr 46
47.	Serby	557/3, 558/4, 561/9, 562/8, 563/5, 564/2	Bukowa	Załącznik nr 47
48.	Serby	515/13	Cicha	Załącznik nr 48
49.	Serby	475/4, 475/11	-	Załącznik nr 49
50.	Serby	479/1, 479/6, 686/5	Wałowa	Załącznik nr 50
51.	Serby	638/4	-	Załącznik nr 51
52.	Serby	516/2	-	Załącznik nr 52
53.	Serby	69/3, 71/41, 71/50, 71/55, 71/58, 71/72, 71/76, 88/13, 88/16, 130/1, 132/1	Kwiatowa	Załącznik nr 53
54.	Serby	29/5, 69/2	Makowa	Załącznik nr 54
55.	Serby	196/1, 206/32, 206/5, 676	Oгородowa	Załącznik nr 55
56.	Serby	564/1	Olchowa	Załącznik nr 56
57.	Serby	69/1, 71/28, 71/35, 71/36, 71/43, 71/47, 71/51, 71/52, 71/56, 71/64, 71/68, 71/69, 71/73, 71/77, 680/3	Rumiankowa	Załącznik nr 57
58.	Serby	111/7, 114/5, 117/3	Skowronkowa	Załącznik nr 58
59.	Serby	114/1, 117/4, 118/1, 126/4, 144/10, 144/11, 145, 147, 197/7	Sławska	Załącznik nr 59
60.	Serby	111/9, 111/19	Słowicza	Załącznik nr 60
61.	Serby	87/2	Zielona	Załącznik nr 61
62.	Serby	206/44	Żytnia	Załącznik nr 62
63.	Stare Serby	52/5, 52/8	-	Załącznik nr 63
64.	Szczyglice	163/9, 163/16, 235/1	Akacyjne Wzgórze	Załącznik nr 64
65.	Szczyglice	234/3	-	Załącznik nr 65
66.	Szczyglice	96/34	Dalkowska	Załącznik nr 66
67.	Szczyglice	47/3, 50/10, 50/15, 68/10	Zielone Wzgórze	Załącznik nr 67
68.	Turów	162/12	-	Załącznik nr 68
69.	Wilków	599/1	-	Załącznik nr 69
70.	Wilków	227	Gajowa	Załącznik nr 70
71.	Wilków	683/5, 683/10	Jarzębinowa	Załącznik nr 71
72.	Wilków	385/3	Klonowa	Załącznik nr 72
73.	Wilków	446	-	Załącznik nr 73

§ 2.

Szczegółowy przebieg dróg wraz z oznaczeniami działek geodezyjnych zawierają załączniki od 1 do 73.

§ 3.

Wykonanie uchwały powierza się Wójtowi Gminy Głogów.

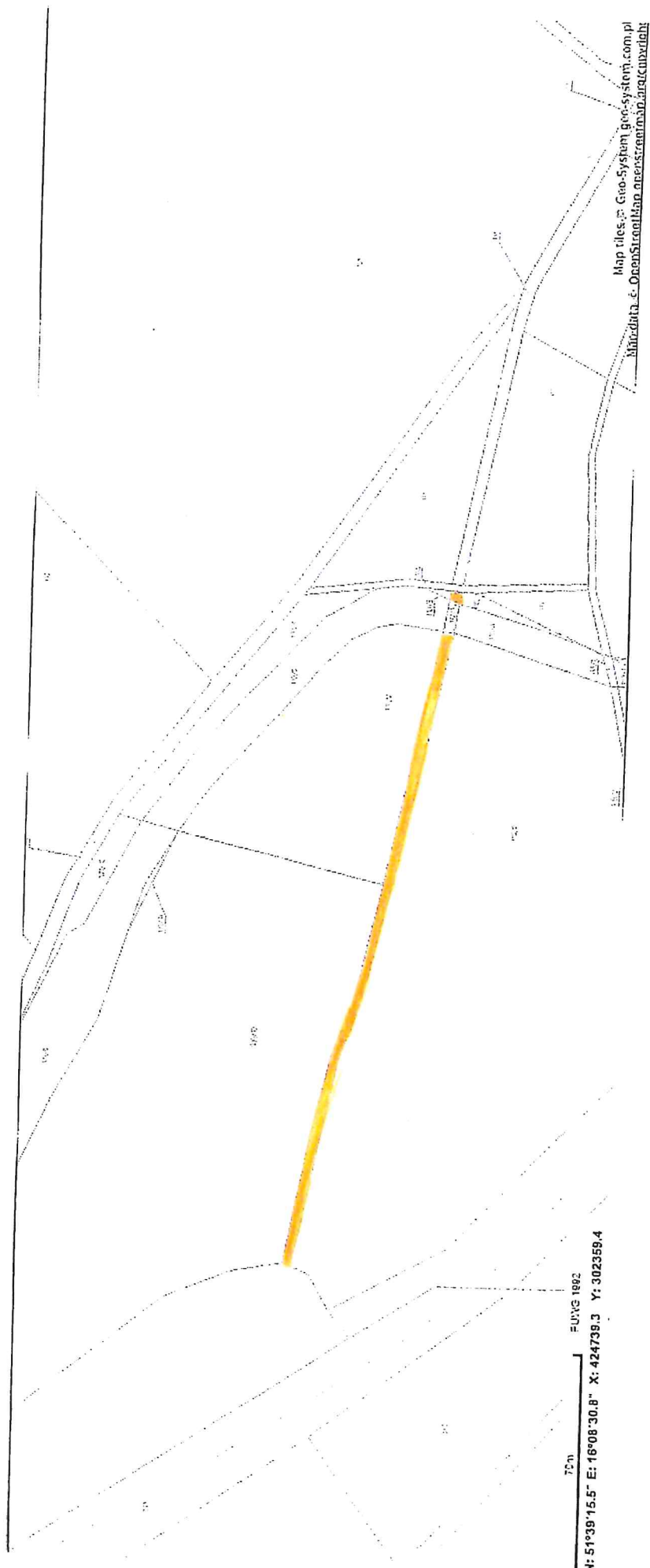
§ 4.

Uchwała wchodzi w życie po upływie 14 dni od daty ogłoszenia w Dzienniku Urzędowym Województwa Dolnośląskiego.

Przewodniczący Rady


Piotr Cypryański

Kataster nr 1



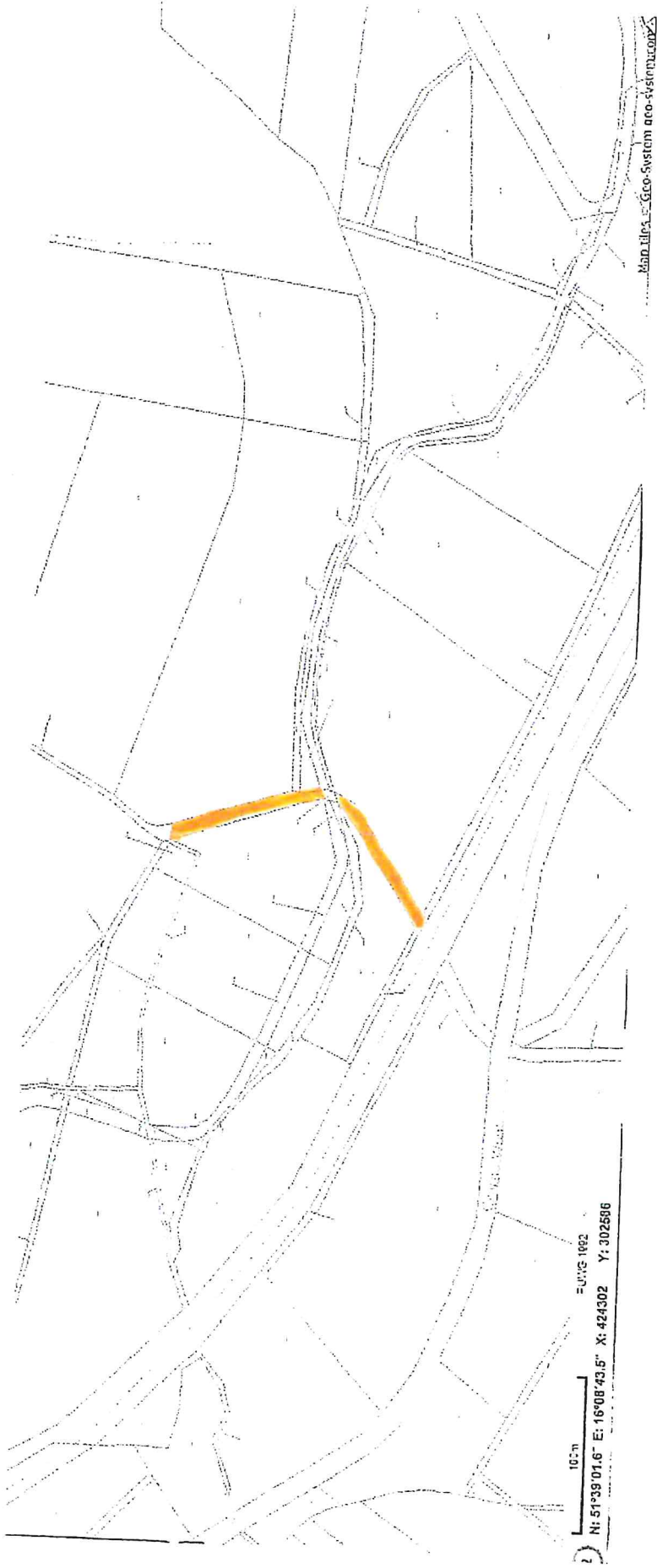
Id: 61BFA751-1E8C-48C5-AE3B-7E97C5CBBF05. Podpisany

Strona 1

PRZEWODNICZĄCY RADY

61
Piotr Cypryjański

Kataster nr 2



Id: 61BFA751-1E8C-48C5-AE3B-7E97C5CBBF05. Podpisany

Strona 1

PRZEWODNICZĄCY RADY

Piotr Cypryjański

Katastr nr 3



Map files © Geo-System geo-system.com.pl
Map data © OpenStreetMap openstreetmap.org/copyright

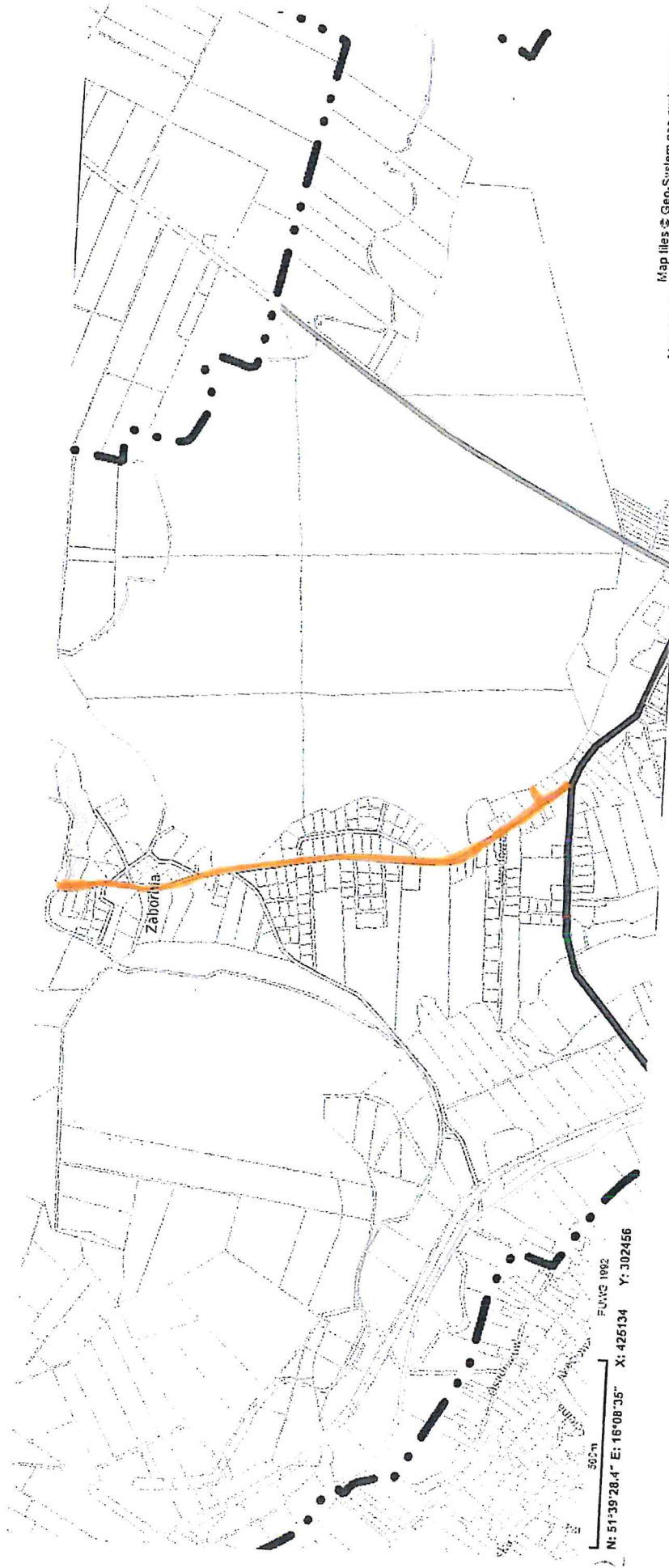
Id: 61BEA751-1E8C-48C5-AE3B-7E97C5CBBF05. Podpisany

Strona 1

PRZEWODNICZĄCY RADY

h
Piotr Cypryjański

Katastr nr 4

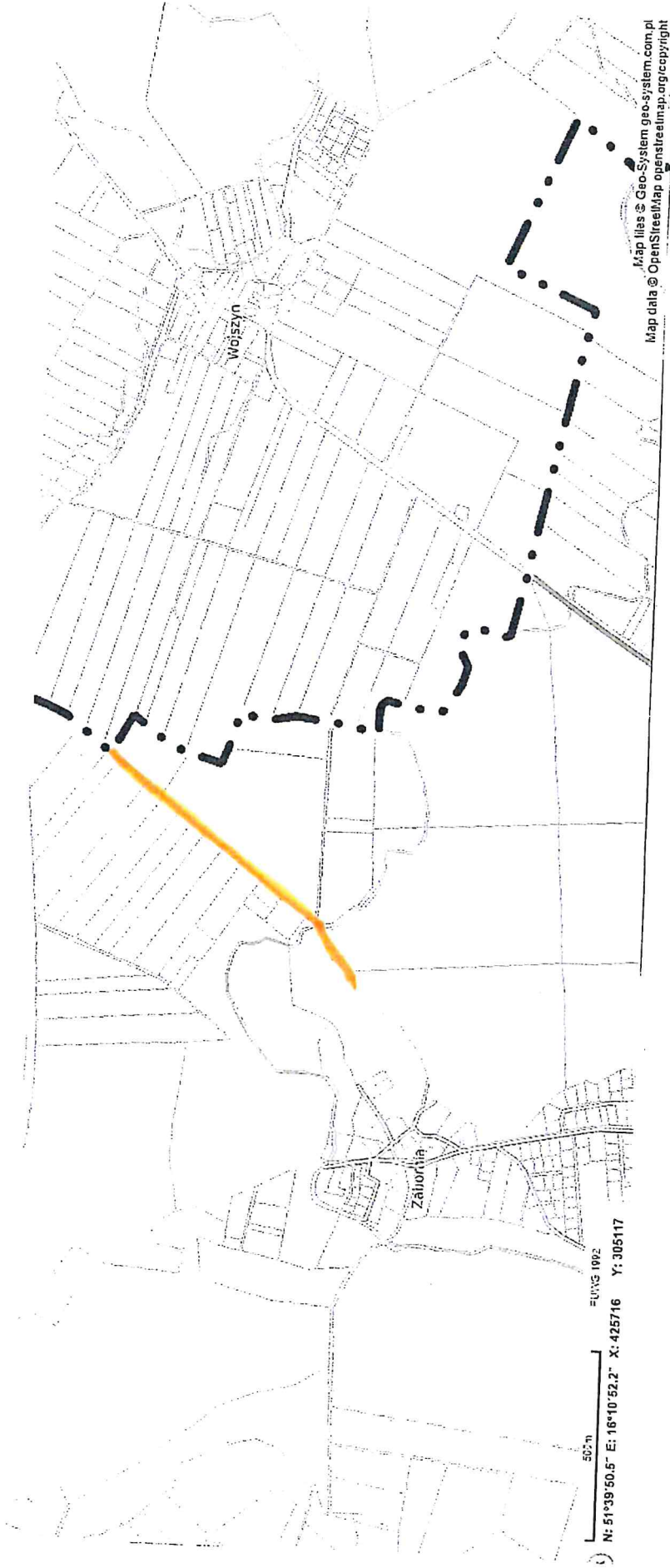


Map files: Geo-System geo-system.com.pl
Map data © OpenStreetMap opensourcemap.org/cc/by/nc/

Id: 61BFA751-1E8C-48C5-AE3B-7E97C5CBBF05. Podpisany

PRZEWODNICZĄCY RADY

Piotr Cypryjański



PRZEWODNICZĄCY RADY

ly
Piotr Cypryjański

Katastrnik m6



Id: 61BFA751-1E8C-48C5-AE3B-7E97C5CBBF05. Podpisany

Strona 1

PRZEWODNICZĄCY RADY

Piotr Cypryjański

Katastronik m 7

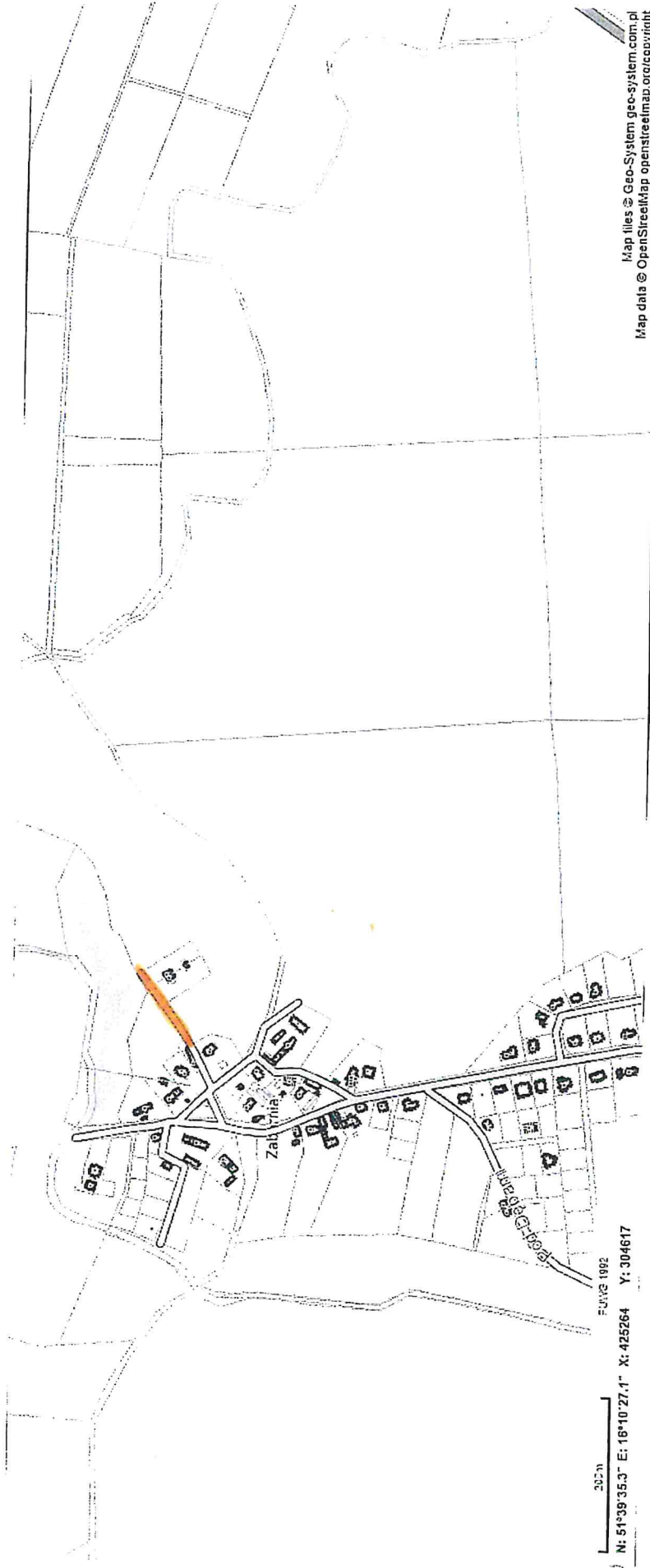


Map files © Geo-System geo-system.com.pl
Map data © OpenStreetMap openstreetmap.org/copyright

PRZEWODNICZĄCY RADY

Piotr Cypryjański

Katogorznik m8



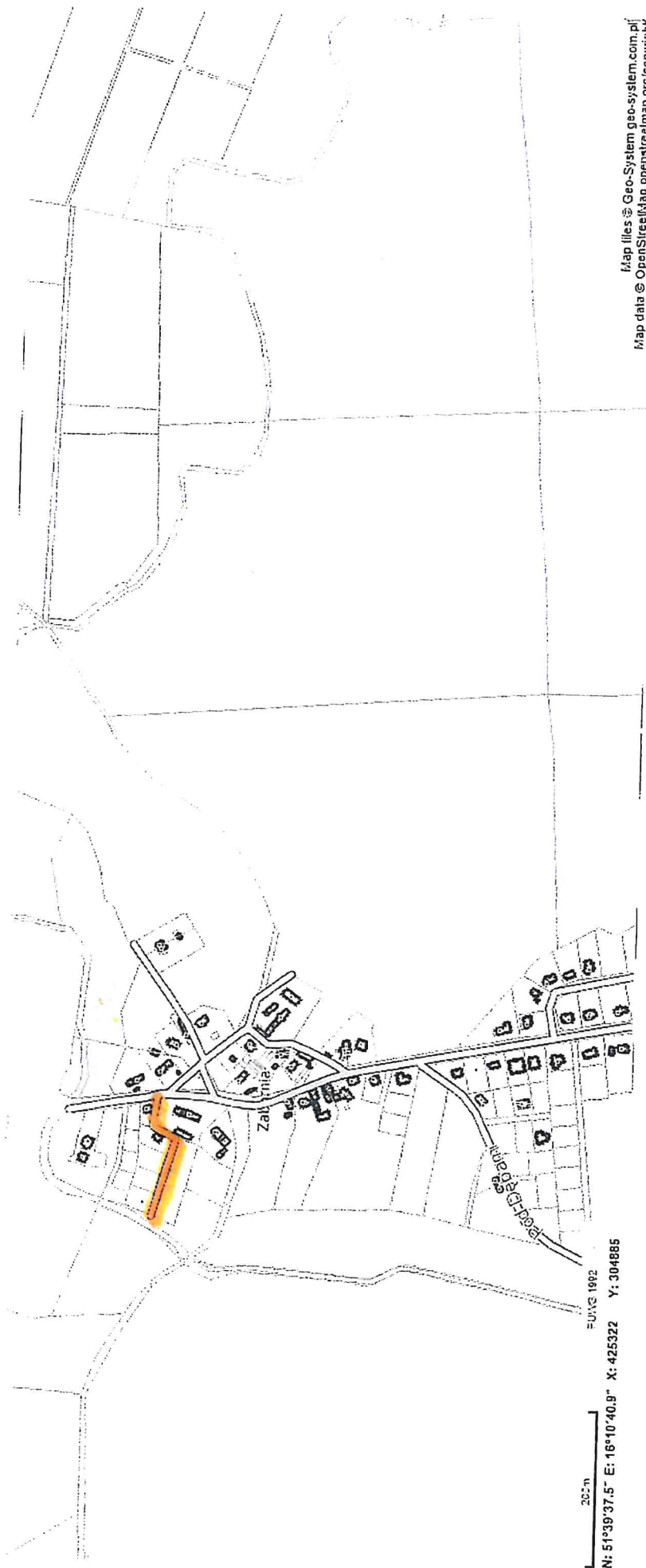
Id: 61BFA751-1E8C-48C5-AE3B-7E97C5CBBF05. Podpisany

Strona 1

PRZEWODNICZĄCY RADY

Piotr Cypryjański

Katastr nr 9



Map files © Geo-System geo-system.com.pl
Map data © OpenStreetMap contributors, OpenStreetMap.org

Id: 61BFA751-1E8C-48C5-AE3B-7E97C5CBBF05. Podpisany

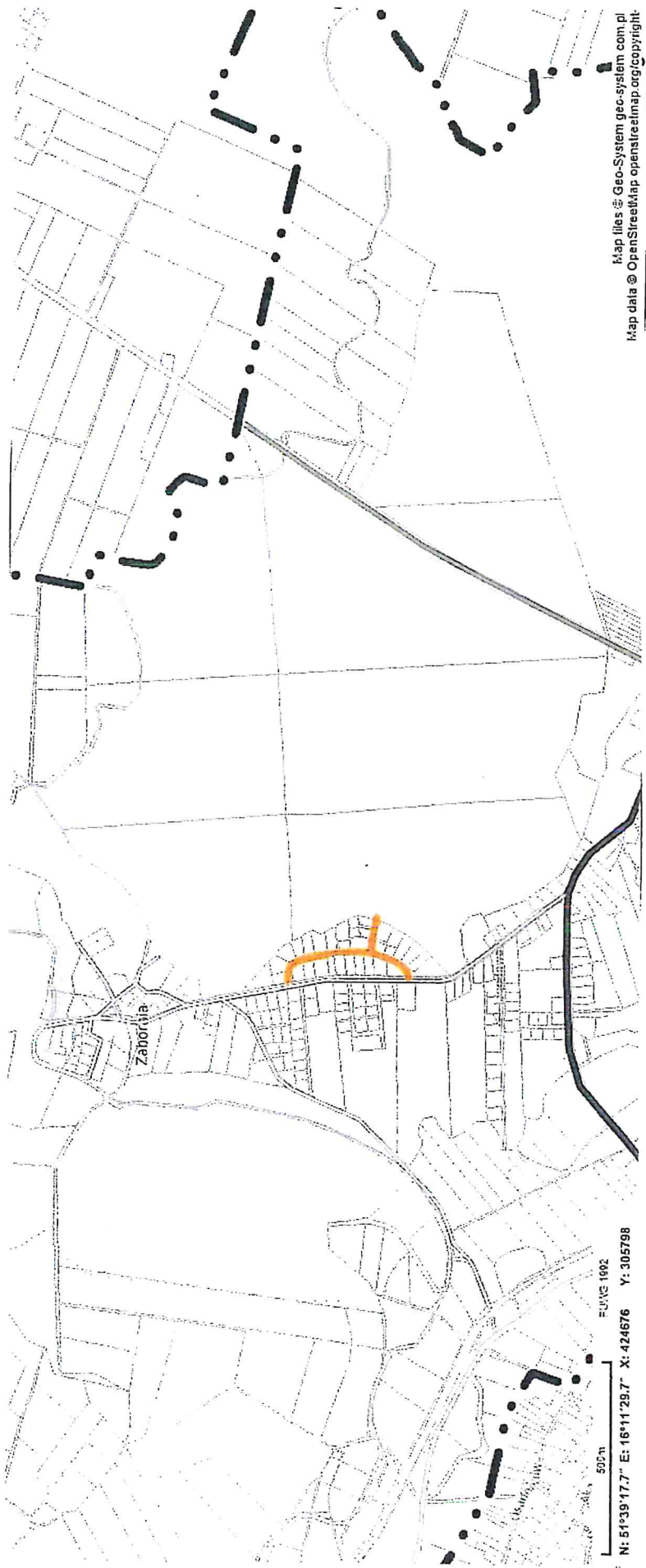
Strona 1

PRZEWODNICZĄCY RADY

HN

Piotr Cypryjański

Kataster nr 10



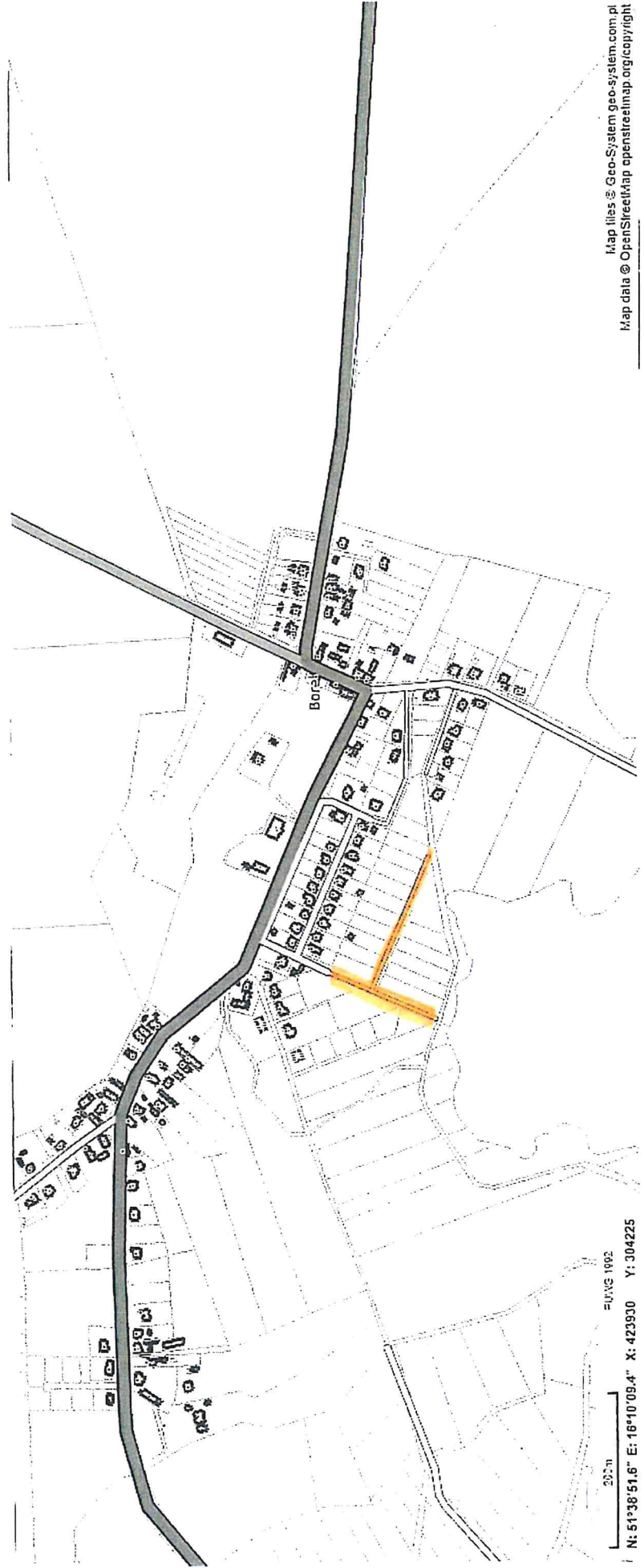
Id: 61BFA751-1E8C-48C5-AE3B-7E97C5CBBF05. Podpisany

Strona 1

PRZEWODNICZĄCY RADY

Piotr Cypryjański

Katastron nr 11



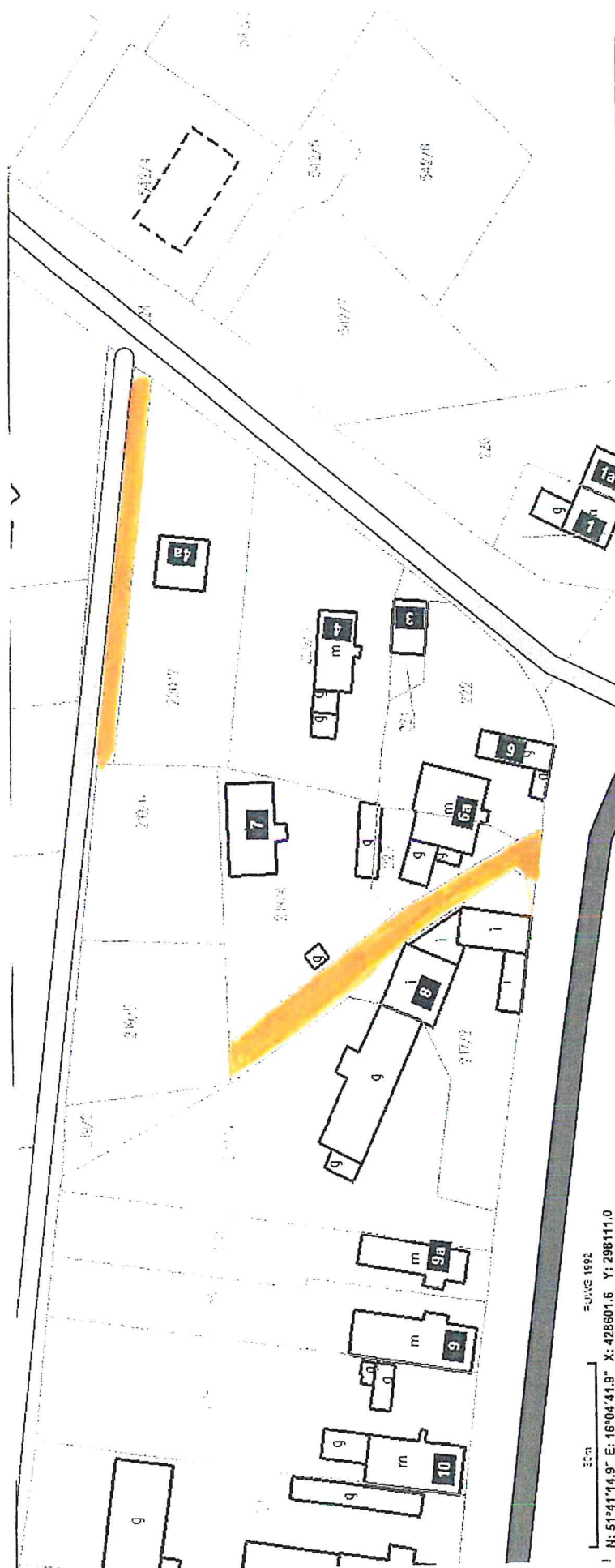
Map files © Geo-System geo-system.com.pl
Map data © OpenStreetMap openstreetmap.org/copyright

Id: 61BFA751-1E8C-48C5-AE3B-7E97C5CBBF05. Podpisany

Strona 1

PRZEWODNICZĄCY RADY

W
Piotr Cypryjański



PRZEWODNICZĄCY RADY

✓
Piotr Cypryjański

Katastr nr 13



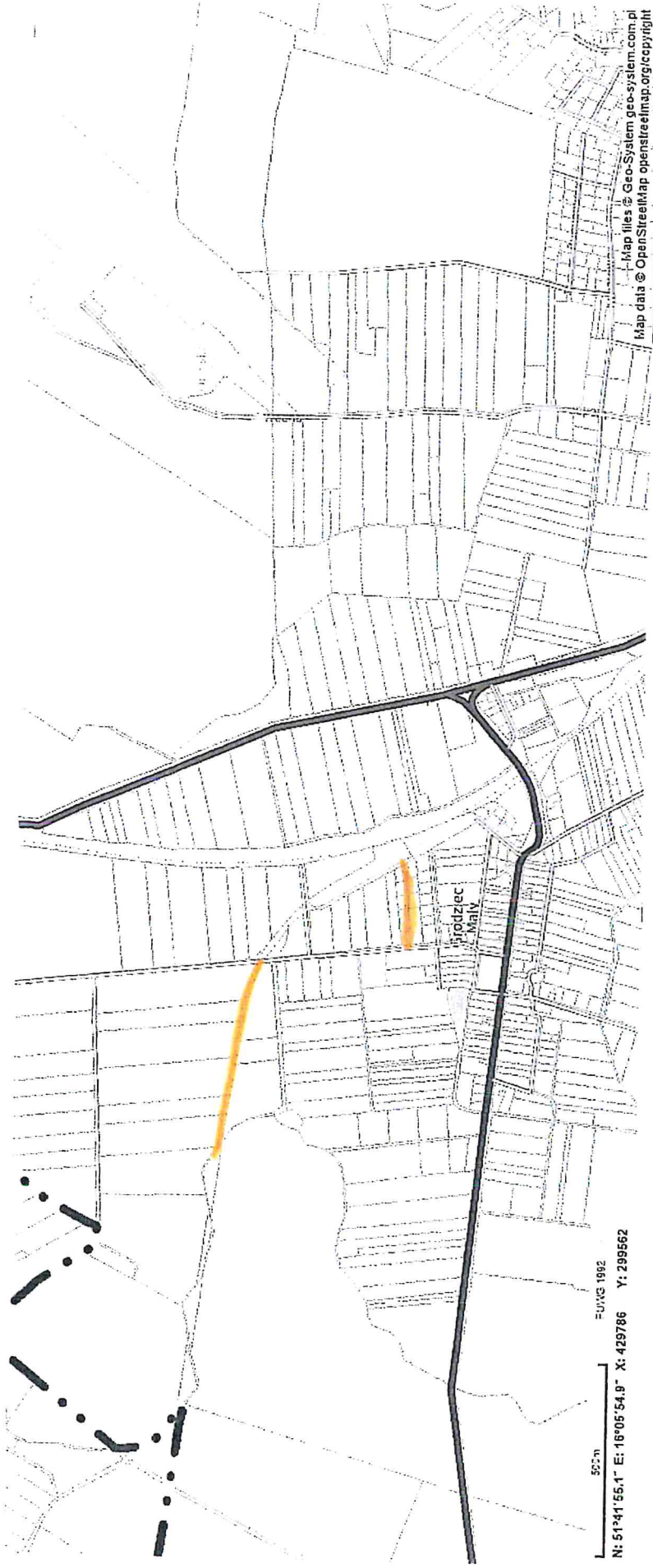
Id: 61BFA751-1E8C-48C5-AE3B-7E97C5CBBF05. Podpisany

Strona 1

PRZEWODNICZĄCY RADY

Piotr Cypryjański

Mapa nr 14

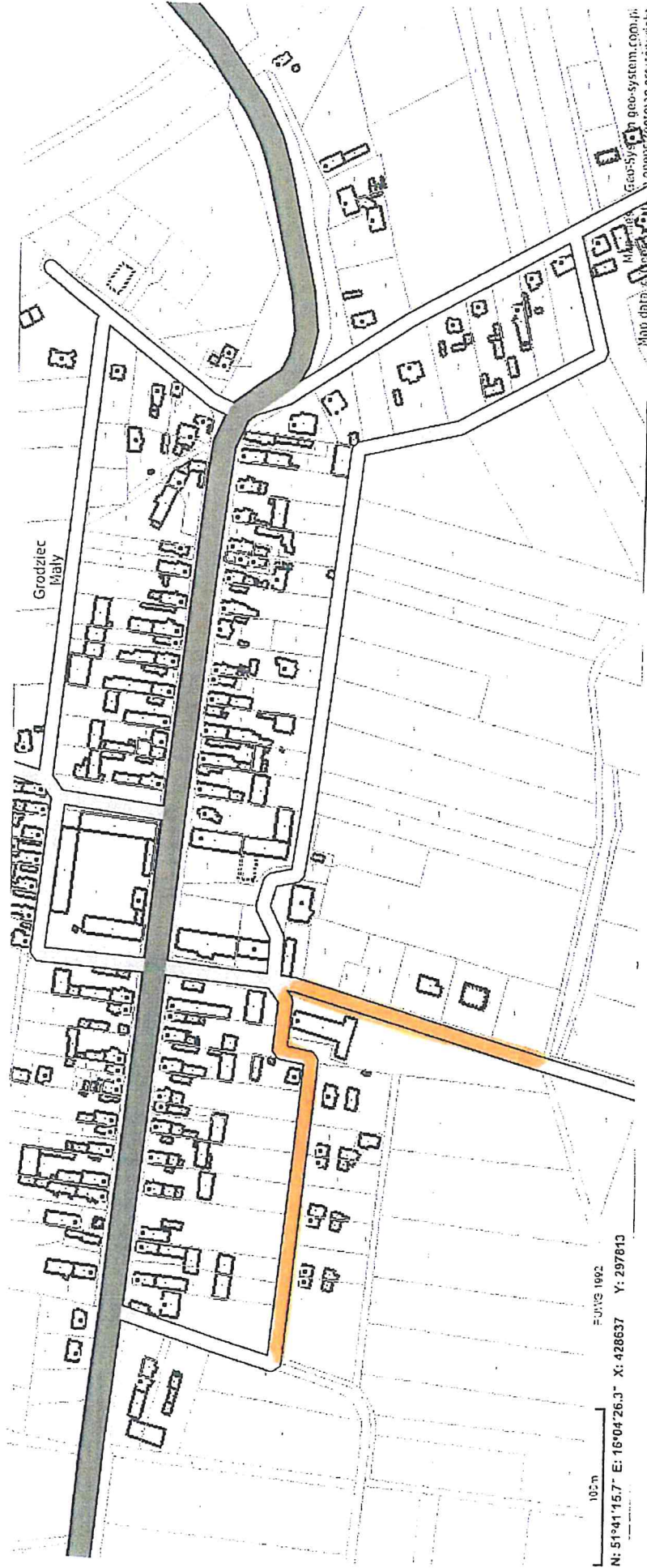


Id: 61BFA751-1E8C-48C5-AE3B-7E97C5CBBF05. Podpisany

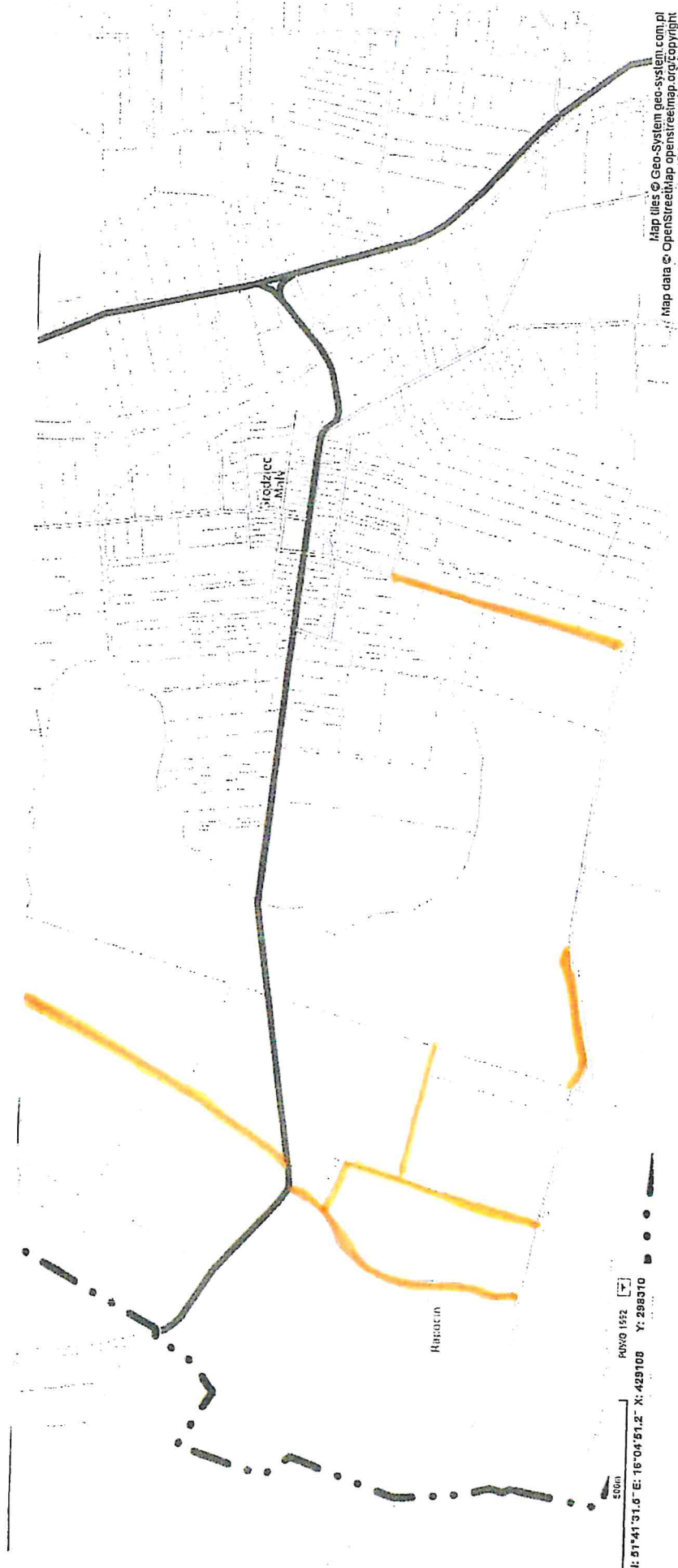
Strona 1

PRZEWODNICZĄCY RADY

Piotr Cypryański



Katastr nr 16

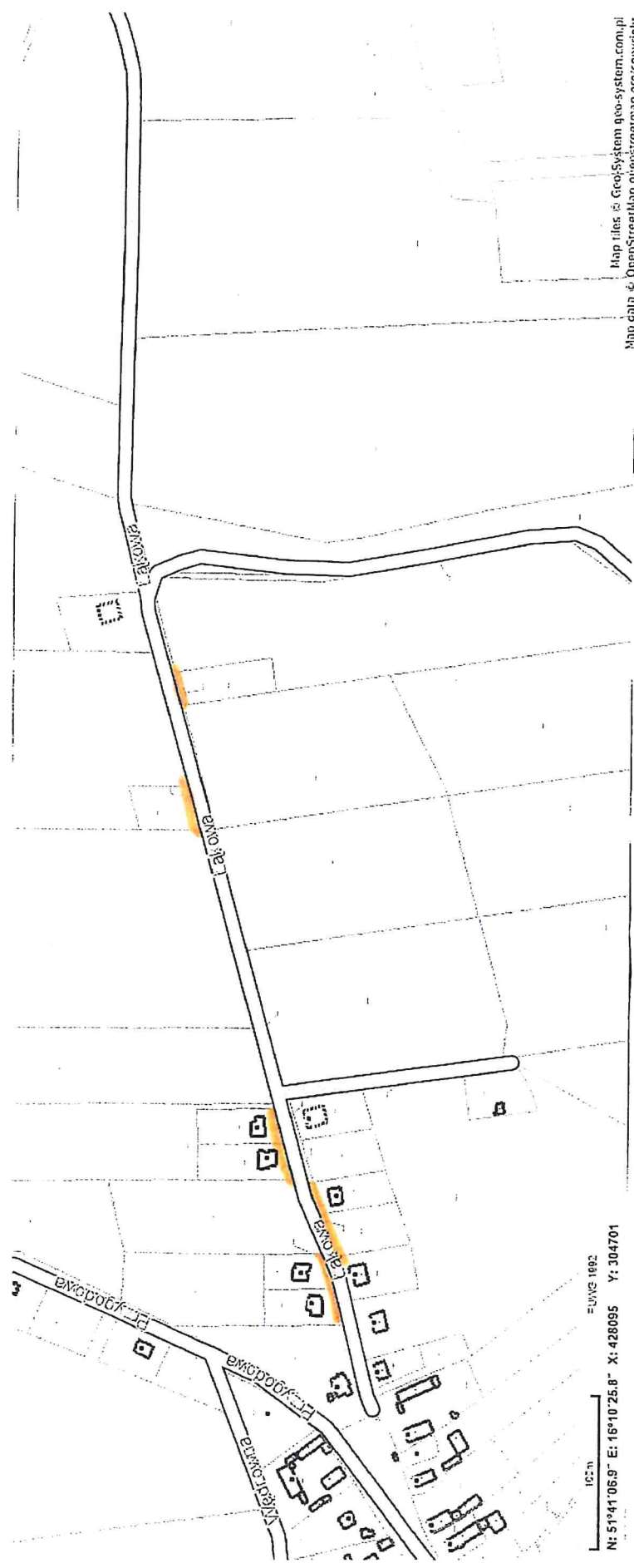


Id: 61BFA751-1E8C-48C5-AE3B-7E97C5CBBF05. Podpisany

PRZEWODNICZĄCY RADY

Piotr Cypryjański

Załącznik nr 17



Map files © GeoSystem geo-system.com.pl
Map data © OpenStreetMap contributors

PRZEWODNICZĄCY RADY

Piotr Cypryjański



PRZEWODNICZĄCY RADY

Piotr Cypryjański

Kawczyński m 19

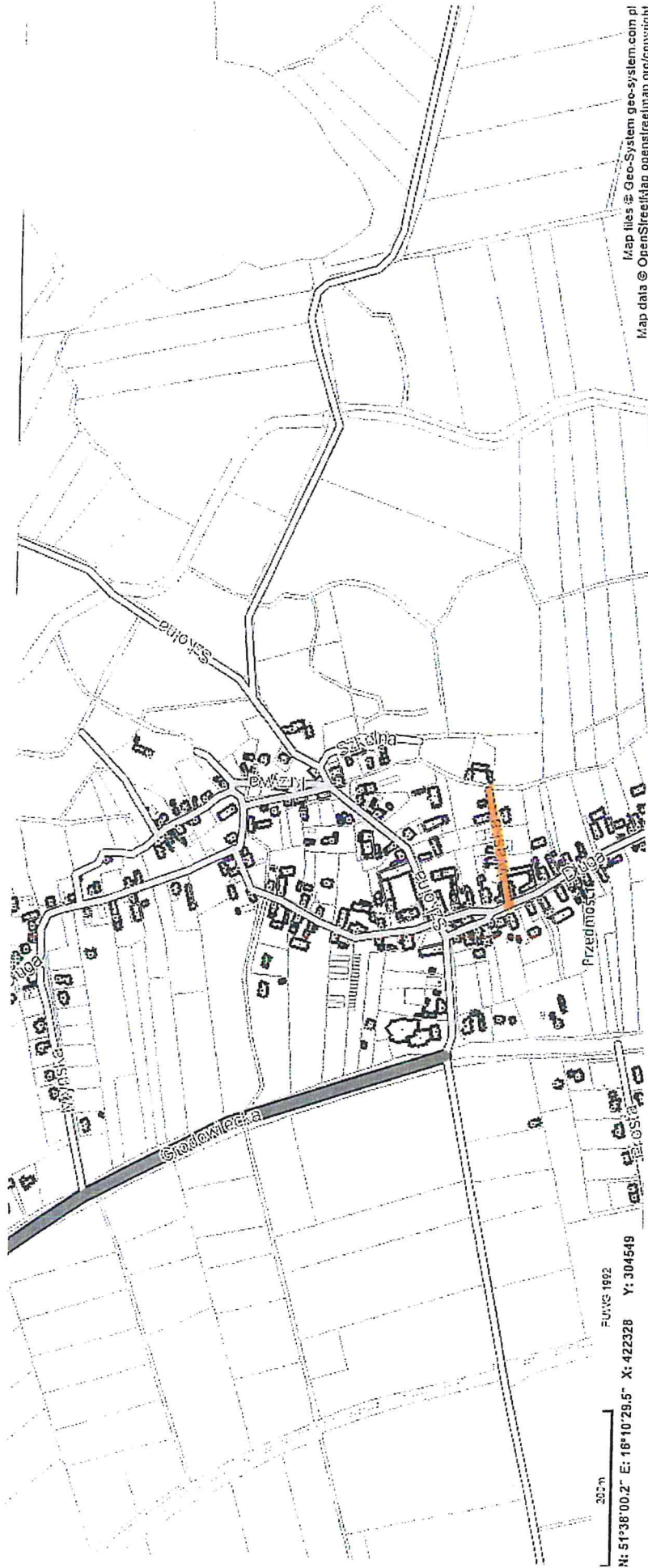


Map files © Geo-System geo-system.com.pl
Map data © OpenStreetMap openstreetmap.org/copyright

PRZEWODNICZĄCY RADY

61
Piotr Cypryjański

Załącznik nr 20



PRZEWODNICZĄCY RADY
Piotr Cypryjański

Katastronik m.21



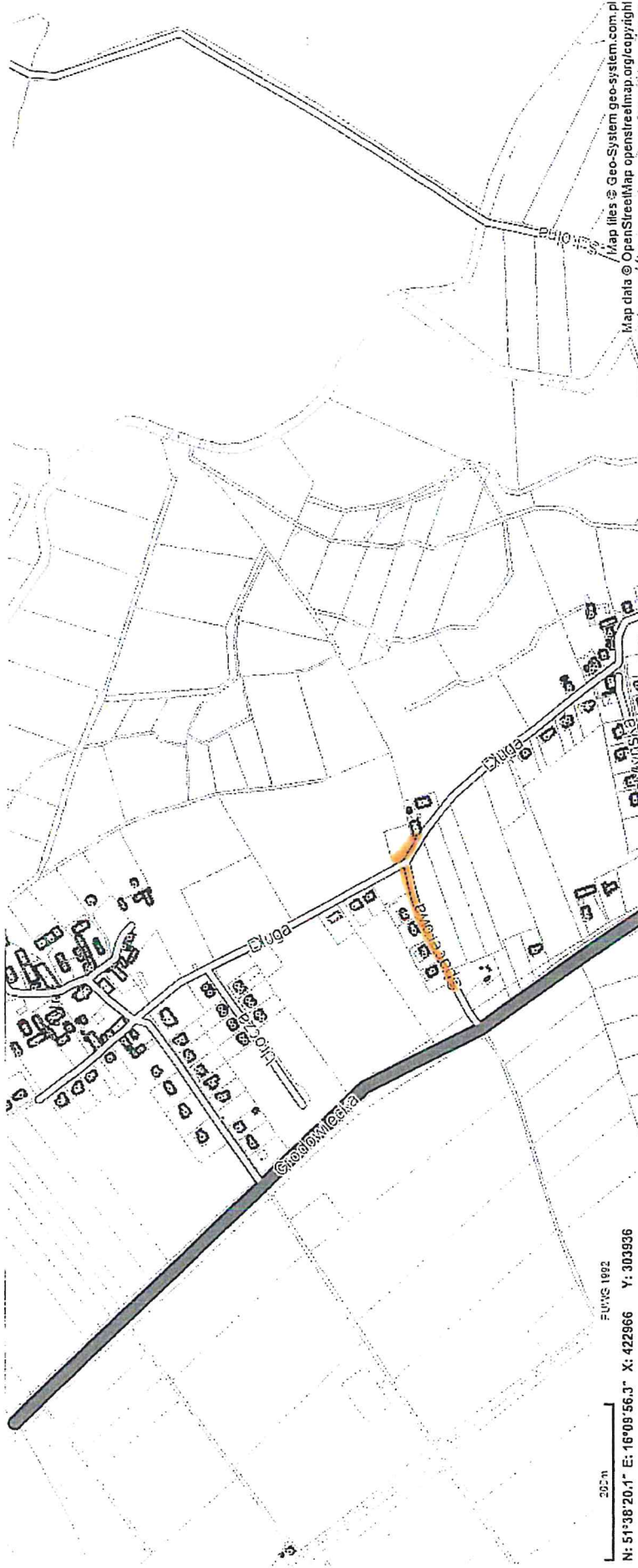
Map data © OpenStreetMap contributors
Map tiles © Geo-System geo-system.com.pl

Id: 61BFA751-1E8C-48C5-AE3B-7E97C5CBBF05. Podpisany

PRZEWODNICZĄCY RADY

Piotr Cypryjański

Wzrostnik nr 22



Id: 61BFA751-1E8C-48C5-AE3B-7E97C5CBBF05. Podpisany

Strona 1

PRZEWODNICZĄCY RADY
Piotr Cypryjański



Id: 61BFA751-1E8C-48C5-AE3B-7E97C5CBBF05. Podpisany

Strona 1

PRZEWODNICZĄCY RADY

Piotr
Piotr Apyryjański

Kataster nr 24



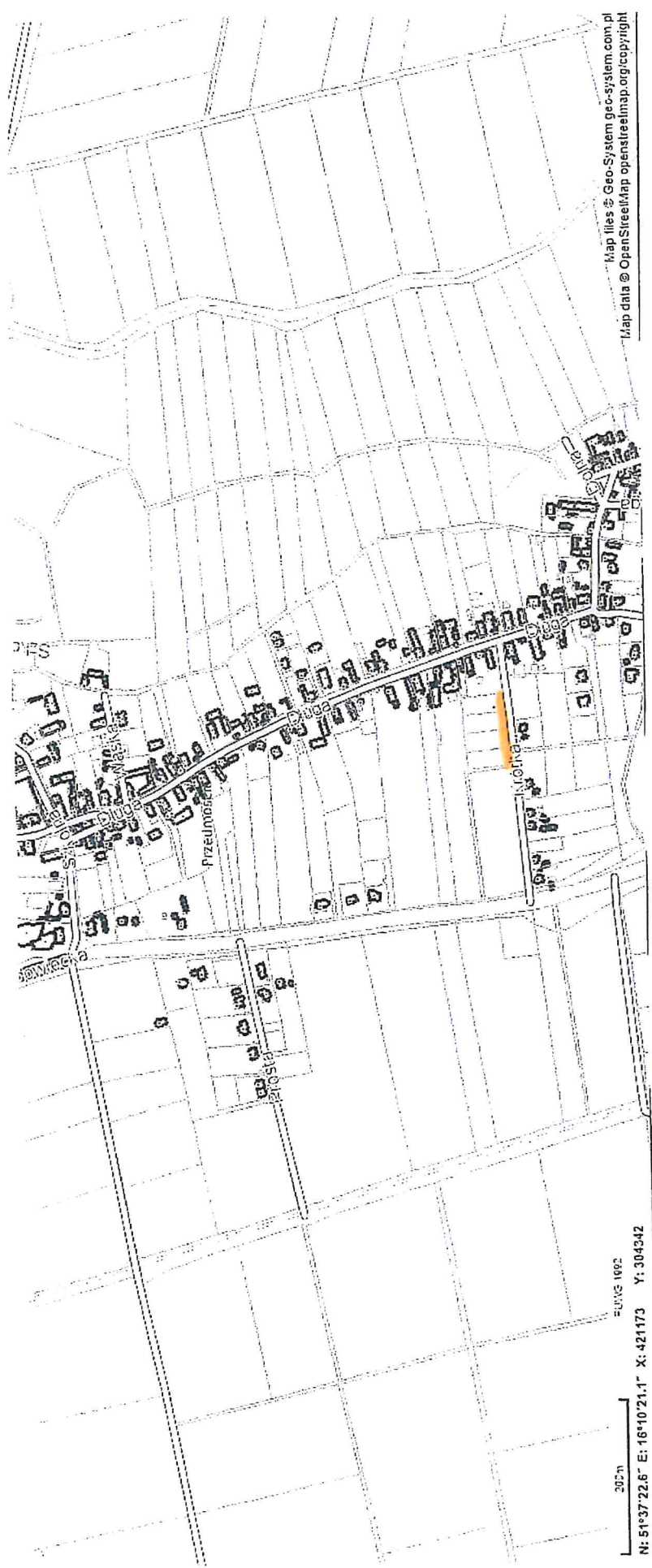
Map files © Geo-System geo-system.com.pl
Map data © OpenStreetMap openstreetmap.org/copyright

Id: 61BFA751-1E8C-48C5-AE3B-7E97C5CBBF05. Podpisany

Strona 1

PRZEWODNICZĄCY RADY
PH
Piotr Cypryjański

Katastr m 25



Map files © Geo-System geo-system.com.pl
Map data © OpenStreetMap openstreetmap.org/cpyright

Id: 61BFA751-1E8C-48C5-AE3B-7E97C5CBBF05. Podpisany

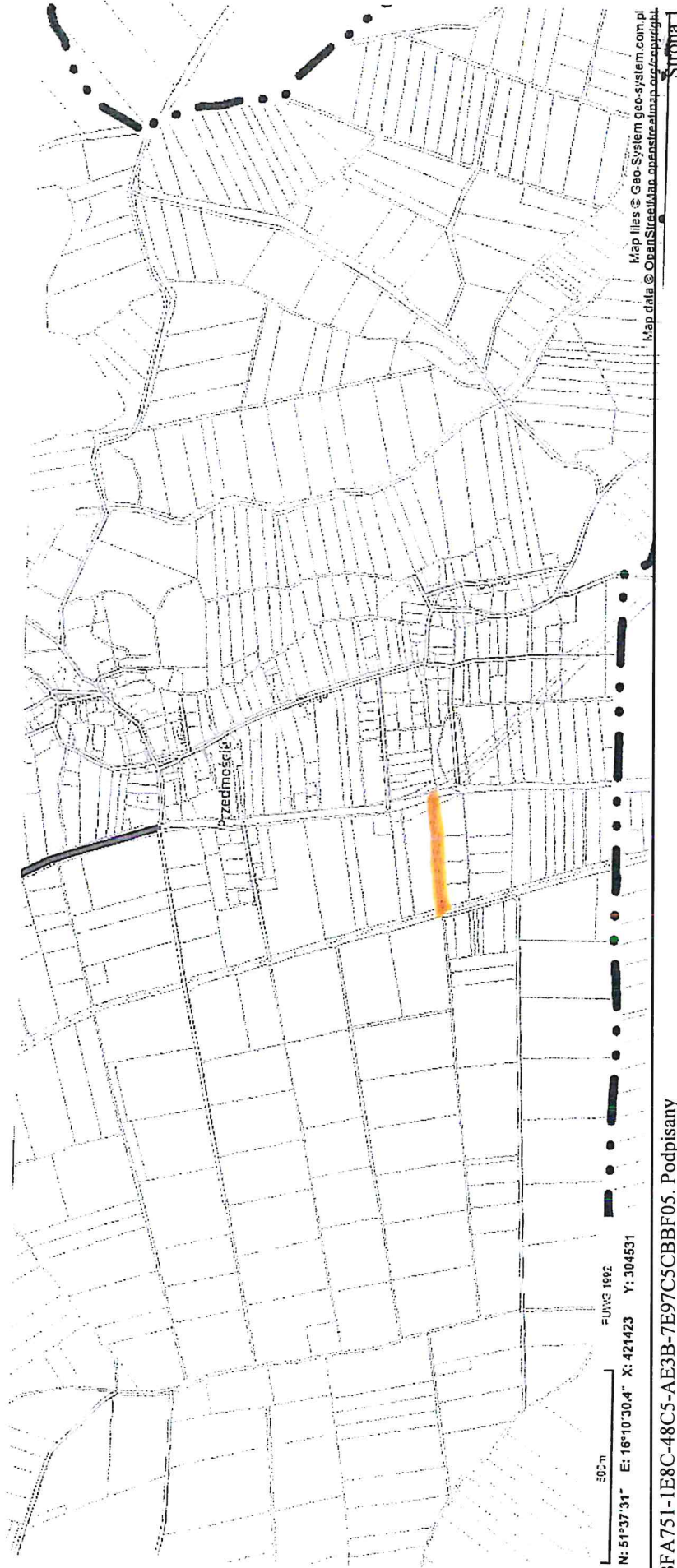
Strona 1

PRZEWODNICZĄCY RADY

PM

Piotr Cypryański

Załącznik nr 26



Id: 61BFA751-1E8C-48C5-AE3B-7E97C5CBBF05. Podpisany

PRZEWODNICZĄCY RADY

GA
Piotr Cypryjański

Załącznik nr 27



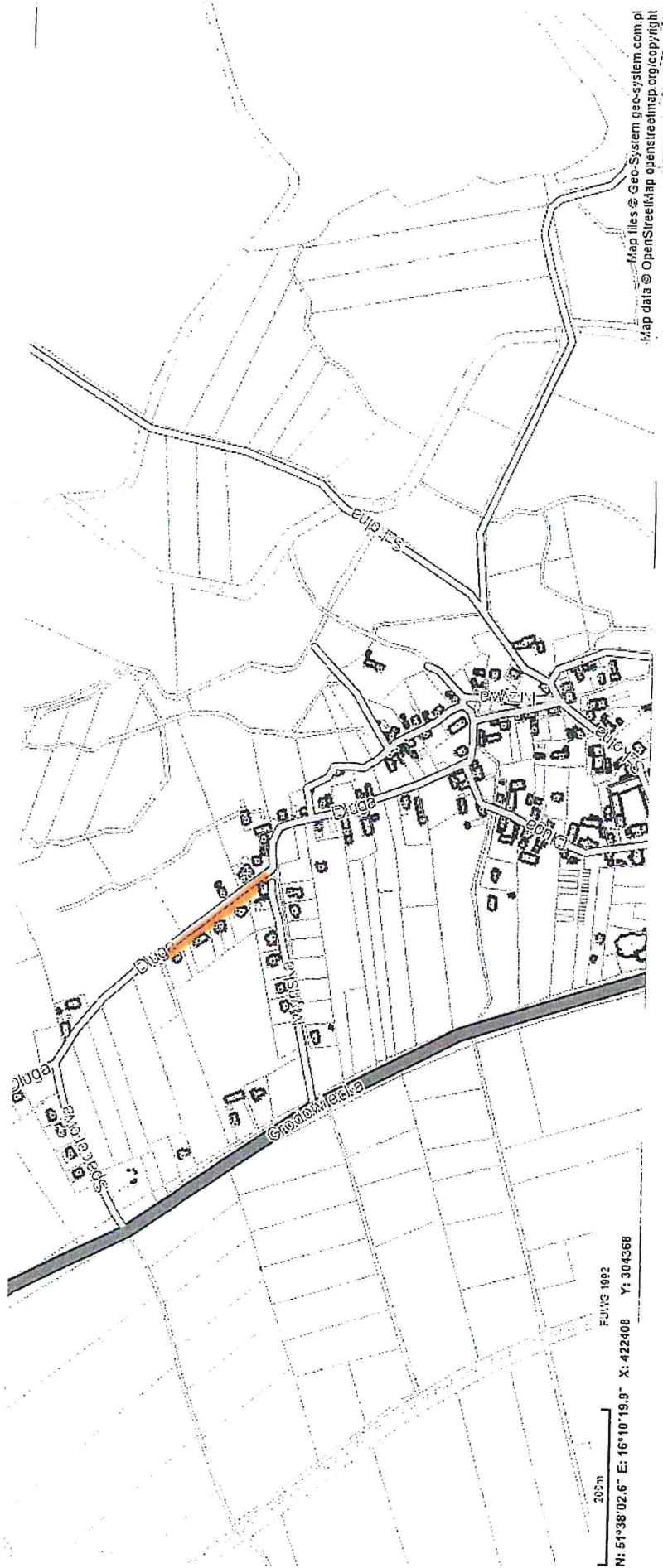
Id: 61BFA751-1E8C-48C5-AE3B-7E97C5CBBF05. Podpisany

Strona 1

PRZEWODNICZĄCY RADY

GH

Piotr Cypryjański



PRZEWODNICZĄCY RADY

94
Piotr Cypryański

Katastr nr 29



202m
FUNG 1992
N: 51°38'40.7" E: 16°09'48.8" X: 423607 Y: 303815

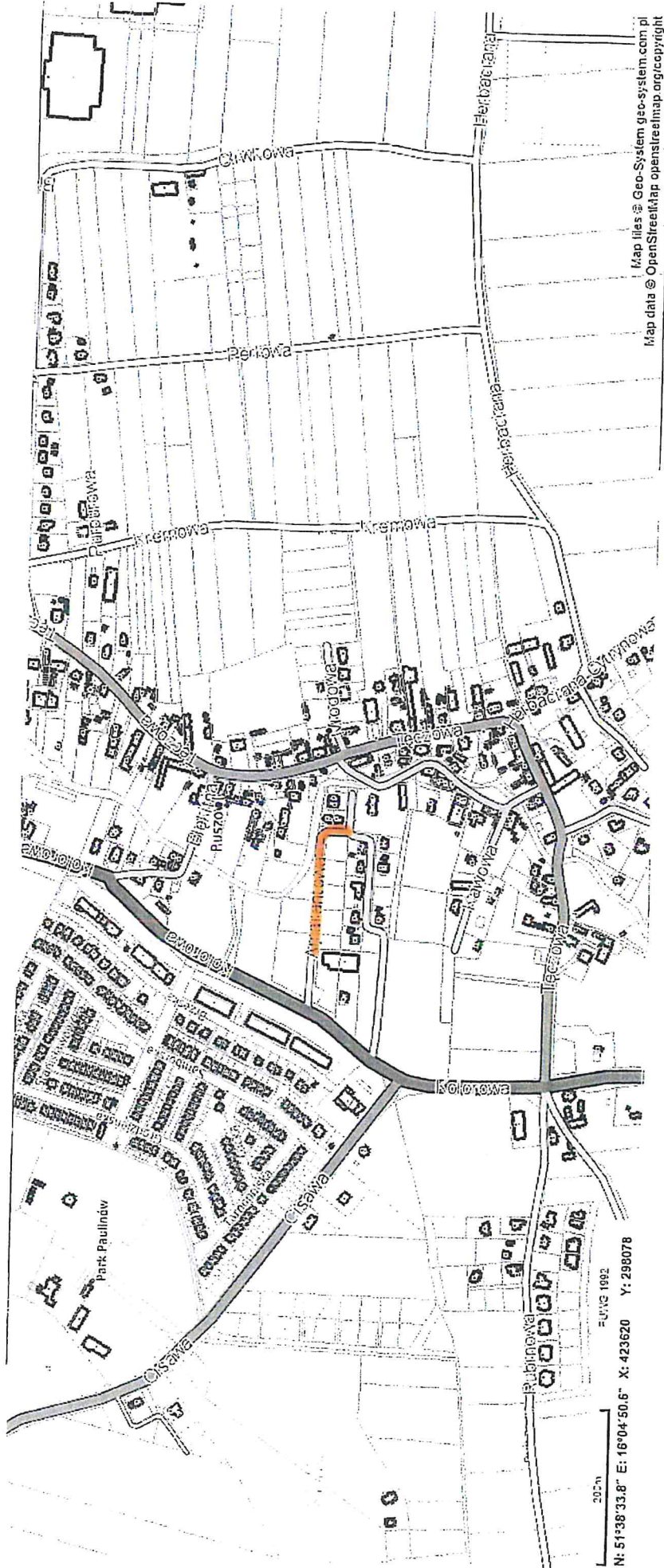
Id: 61BFA751-1E8C-48C5-AE3B-7E97C5CBBF05. Podpisany

Strona 1

PRZEWODNICZĄCY RADY

Py
Piotr Cypryjański

Katętnik nr 30

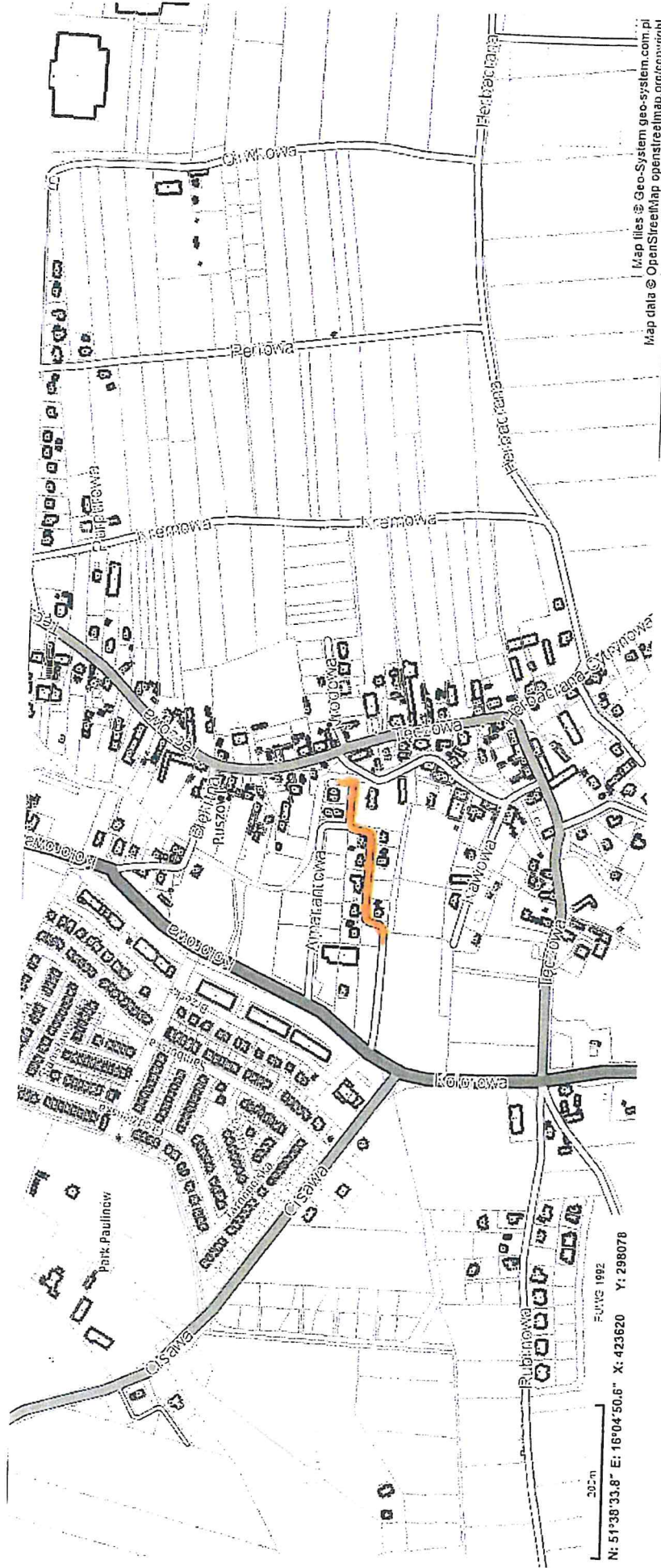


Id: 61BFA751-1E8C-48C5-AE3B-7E97C5CBBF05. Podpisany

Strona 1

PRZEWODNICZĄCY RADY
46
Piotr Cypryjański

Załącznik nr 31



Map files © Geo-System geo-system.com.pl
Map data © OpenStreetMap openstreetmap.org/copyright

Id: 61BFA751-1E8C-48C5-AE3B-7E97C5CBBF05. Podpisany

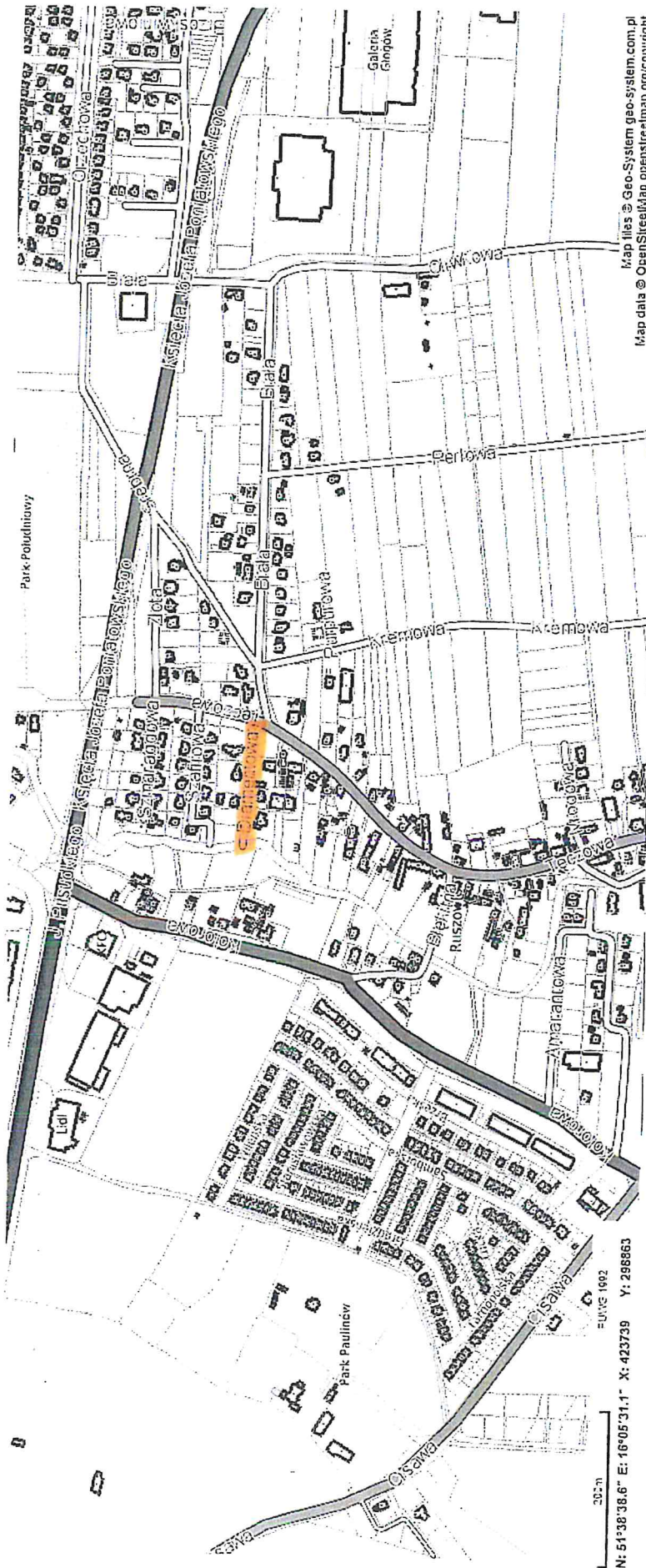
Strona 1

PRZEWODNICZĄCY RADY

65

Piotr Cypryjański

Katastr nr 32



Map files © Geo-System geo-system.com.pl
Map data © OpenStreetMap openstreetmap.org/copyright

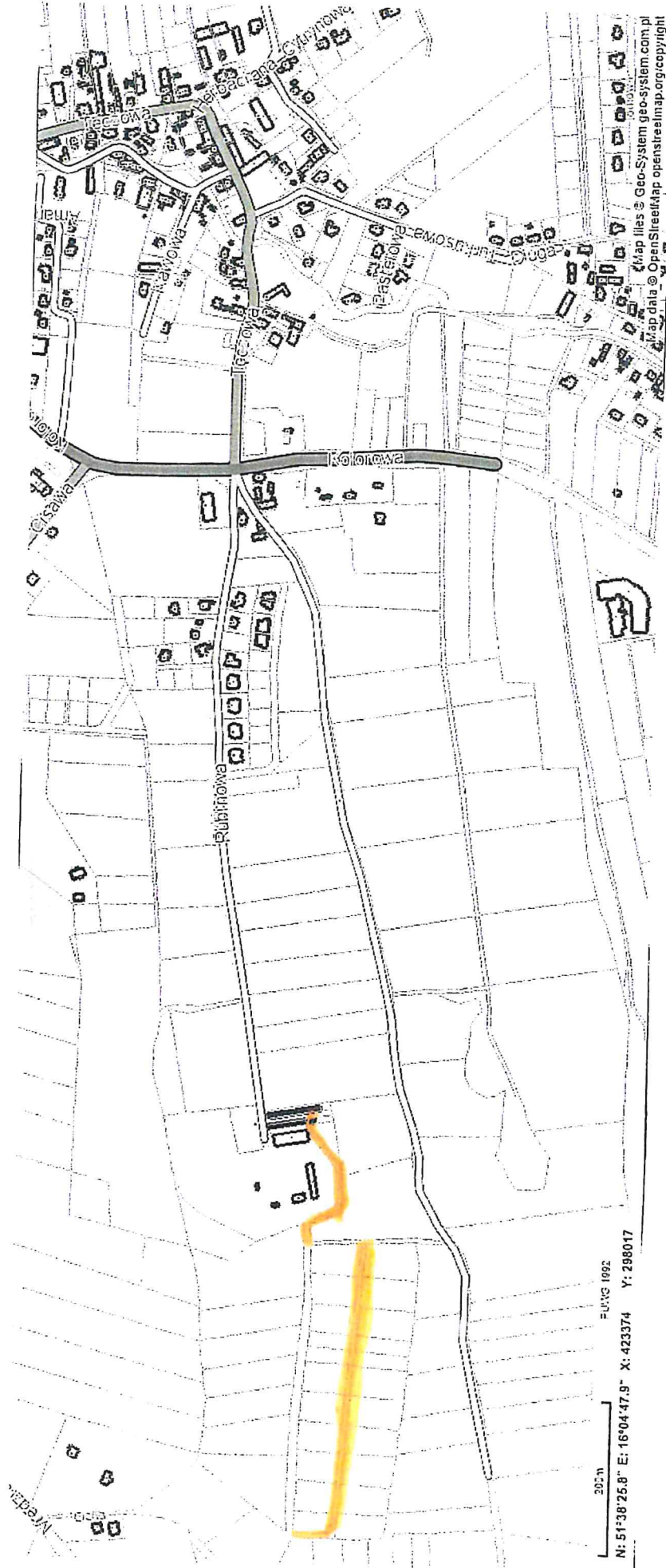
Id: 61BFA751-IE8C-48C5-AE3B-7E97C5CBBF05. Podpisany

Strona 1

PRZEWODNICZĄCY RADY

46
Piotr Cypriański

Kataster nr 33



Id: 61BFA751-1E8C-48C5-AE3B-7E97C5CBBF05. Podpisany

Strona 1

PRZEWODNICZĄCY RADY

Wy
Piotr Cypryański

Katastr nr 34



Map files © Geo-System geo-system.com.pl
Map data © OpenStreetMap openstreetmap.org/wiki/

Strona 1

Id: 61BFA751-1E8C-48C5-AE3B-7E97C5CBBF05. Podpisany

PRZEWODNICZĄCY RADY
Piotr Cypryjański

Katastr nr 35



Map files © Geo-System geo-system.com.pl
Map data © OpenStreetMap, openstreetmap.org/copyright

Id: 61BFA751-1E8C-48C5-AE3B-7E97C5CBBF05. Podpisany

Strona 1

PRZEWODNICZĄCY RADY

gh

Piotr Cypryjański

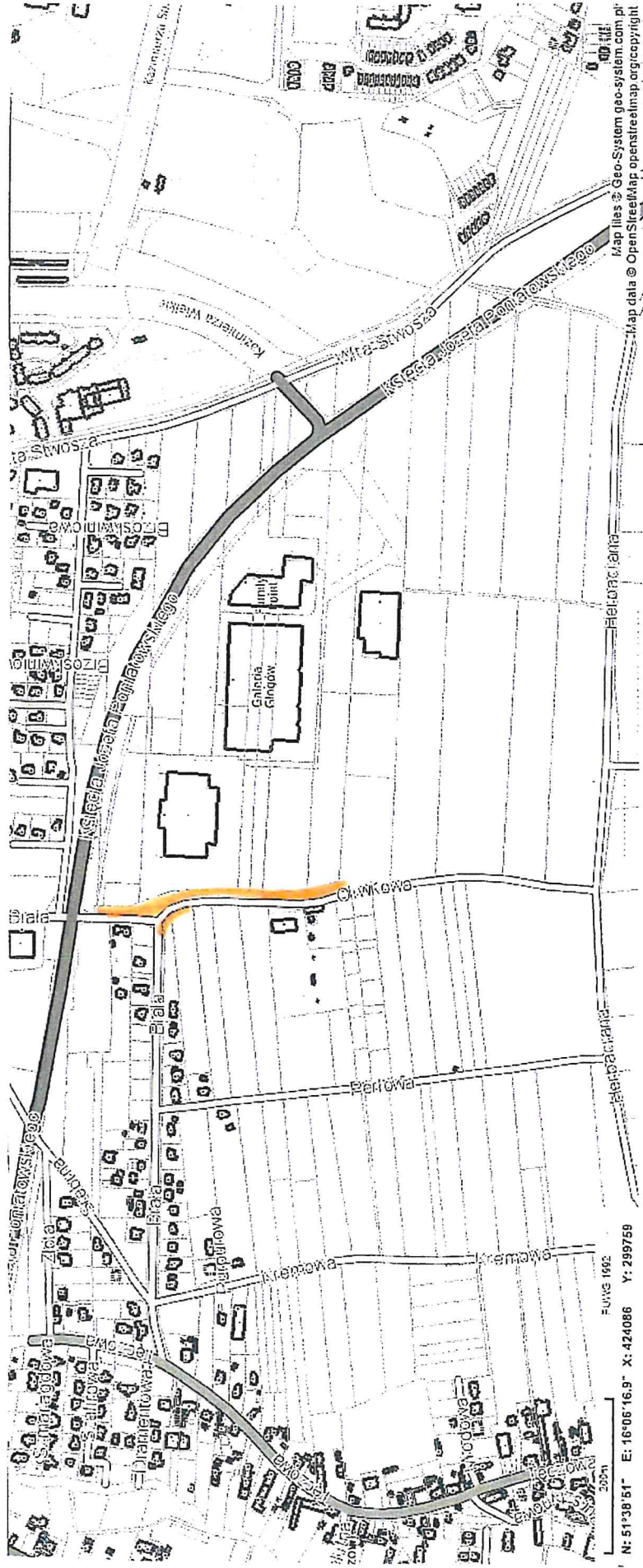
Załącznik nr 26



Id: 61BFA751-1E8C-48C5-AE3B-7E97C5CBBF05. Podpisany

PRZEWODNICZĄCY RADY

Piotr Cypryjański



Id: 61BFA751-1E8C-48C5-AE3B-7E97C5CBBF05. Podpisany

Strona 1

PRZEWODNICZĄCY RADY


Piotr Cypryjański

Katępecznik nr 38



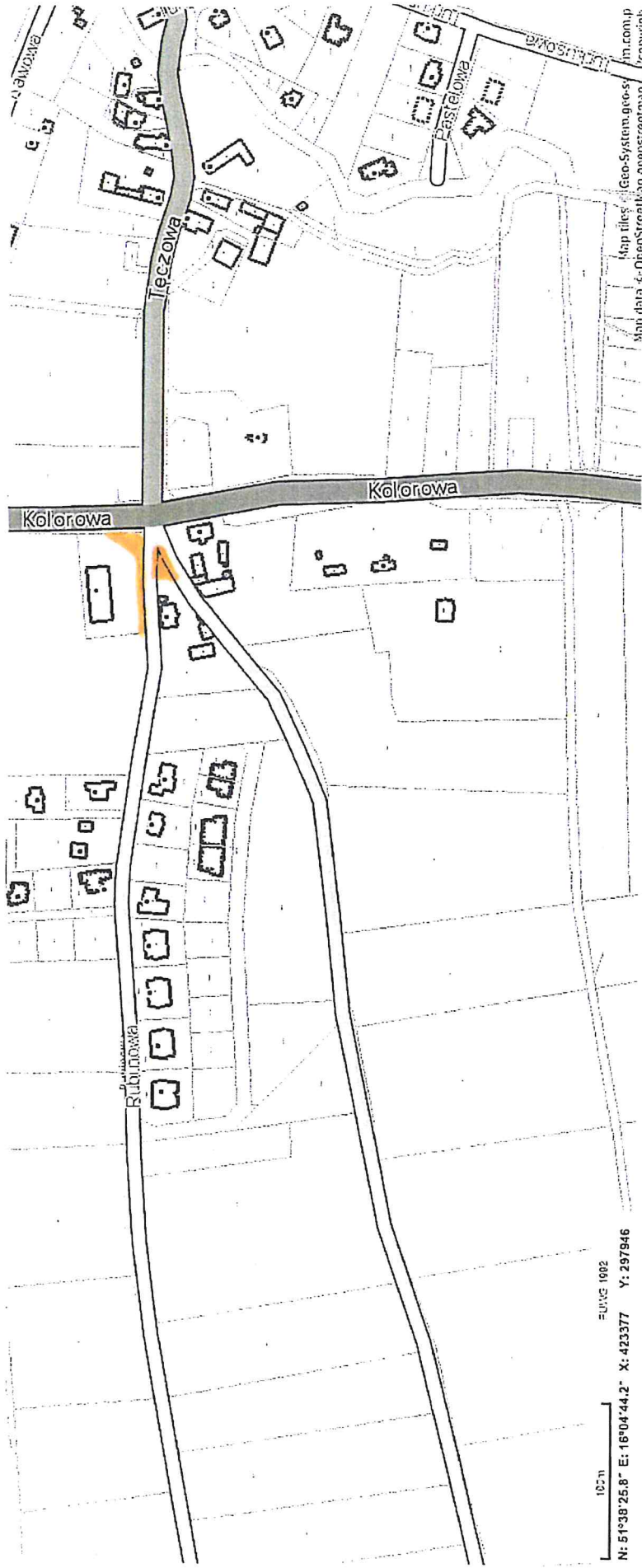
Id: 61BFA751-1E8C-48C5-AE3B-7E97C5CBBF05. Podpisany

Strona 1

PRZEWODNICZĄCY RADY

Piotr Cypryjański

Kolejownik nr 39



Map tiles © Geo-System.geosystem.com.pl
Map data © OpenStreetMap contributors

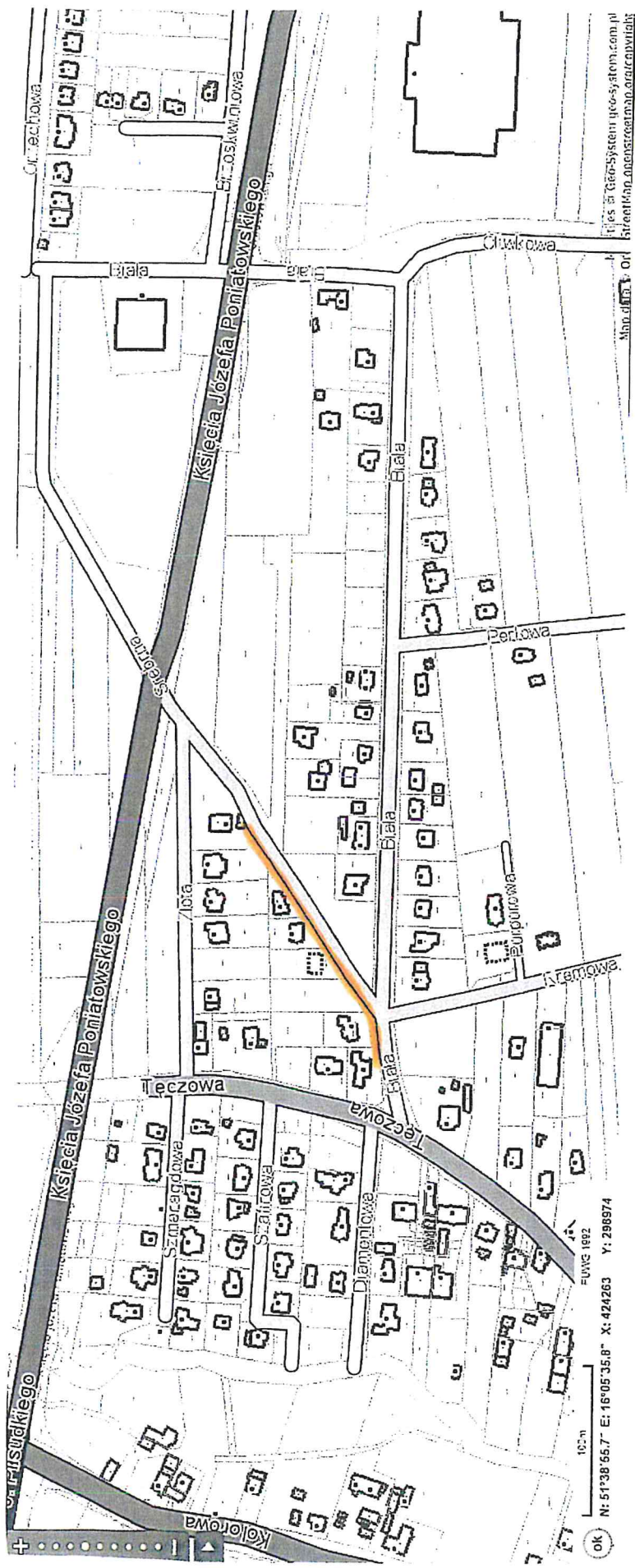
Id: 61BFA751-1E8C-48C5-AE3B-7E97C5CBBF05. Podpisany

Strona 1

PRZEWODNICZĄCY RADY

Piotr Cypryjański

Kataster nr 40



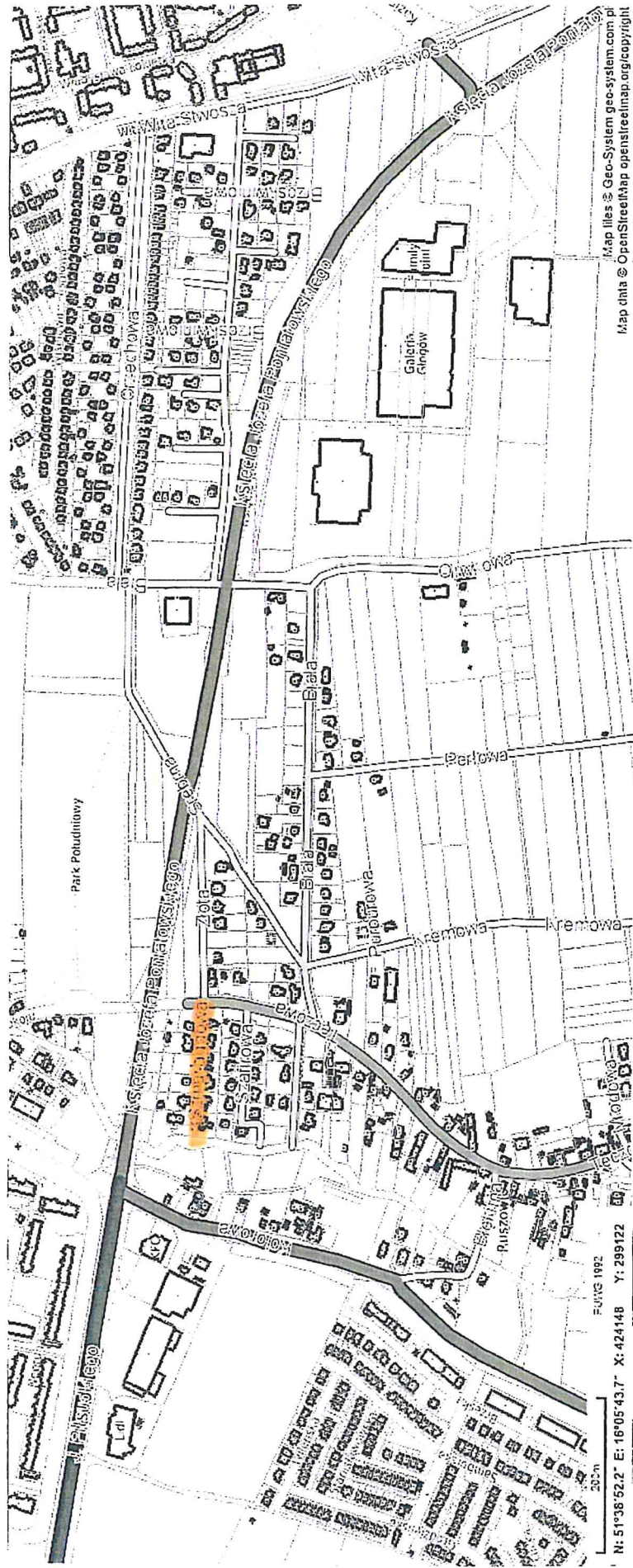
Id: 61BFA751-1E8C-48C5-AE3B-7E97C5CBBF05. Podpisany

Strona 1

PRZEWODNICZĄCY RADY

Piotr Cypryański

Kataster nr 41



Id: 61BFA751-1E8C-48C5-AE3B-7E97C5CBBF05. Podpisany

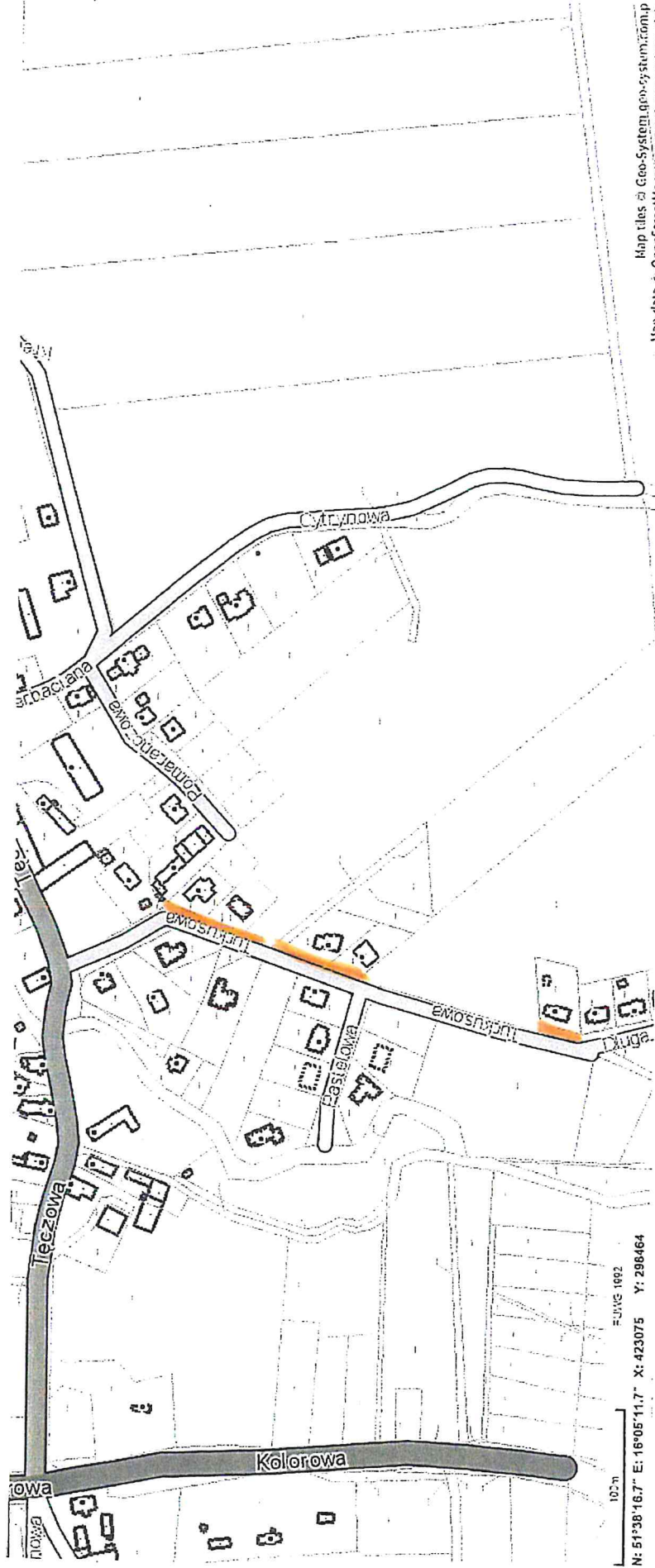
Strona 1

PRZEWODNICZĄCY RADY

44

Piotr Cypryjański

Załącznik nr 42



Map tiles © Geo-System,Open-System,Zoom.p
Map data © OpenStreetMap contributors,OpenMapbox

Id: 61BFA751-1E8C-48C5-AE3B-7E97C5CBBF05. Podpisany

Strona 1

PRZEWODNICZĄCY RADY

46
Piotr Cypryański

Katowice nr 43



PRZEWODNICZĄCY RADY

[Signature]

Piotr Cypryjański

Katastr nr 64



Map files © Geo-System geo-system.com.pl
Map data © OpenStreetMap openstreetmap.org/cc/byright

PRZEWODNICZĄCY RADY

Piotr Cypryjański

Katastr nr 45

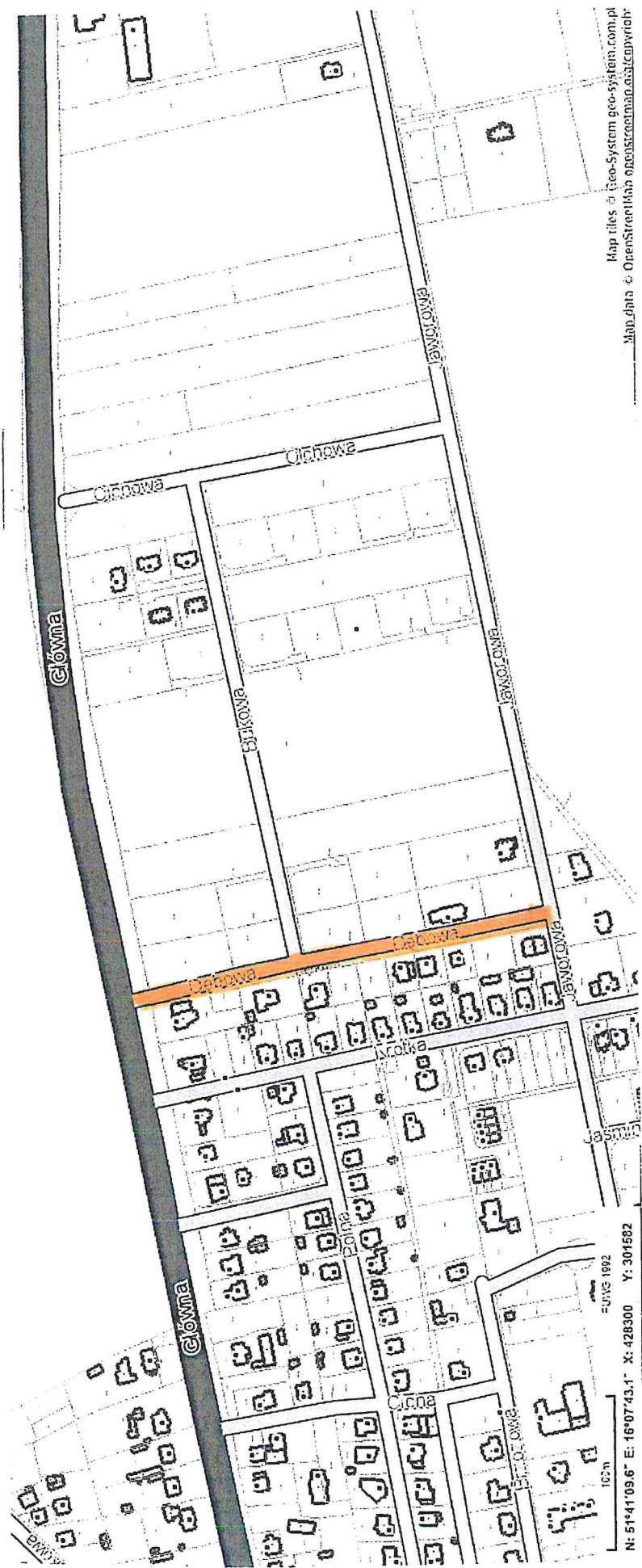


PRZEWODNICZĄCY RADY

h4

Piotr Cypryjański

Katowice nr 46



Map files © Geo-System geo-system.com.pl
Map_data © OpenStreetMap openstreetmap.org/cpyriabr

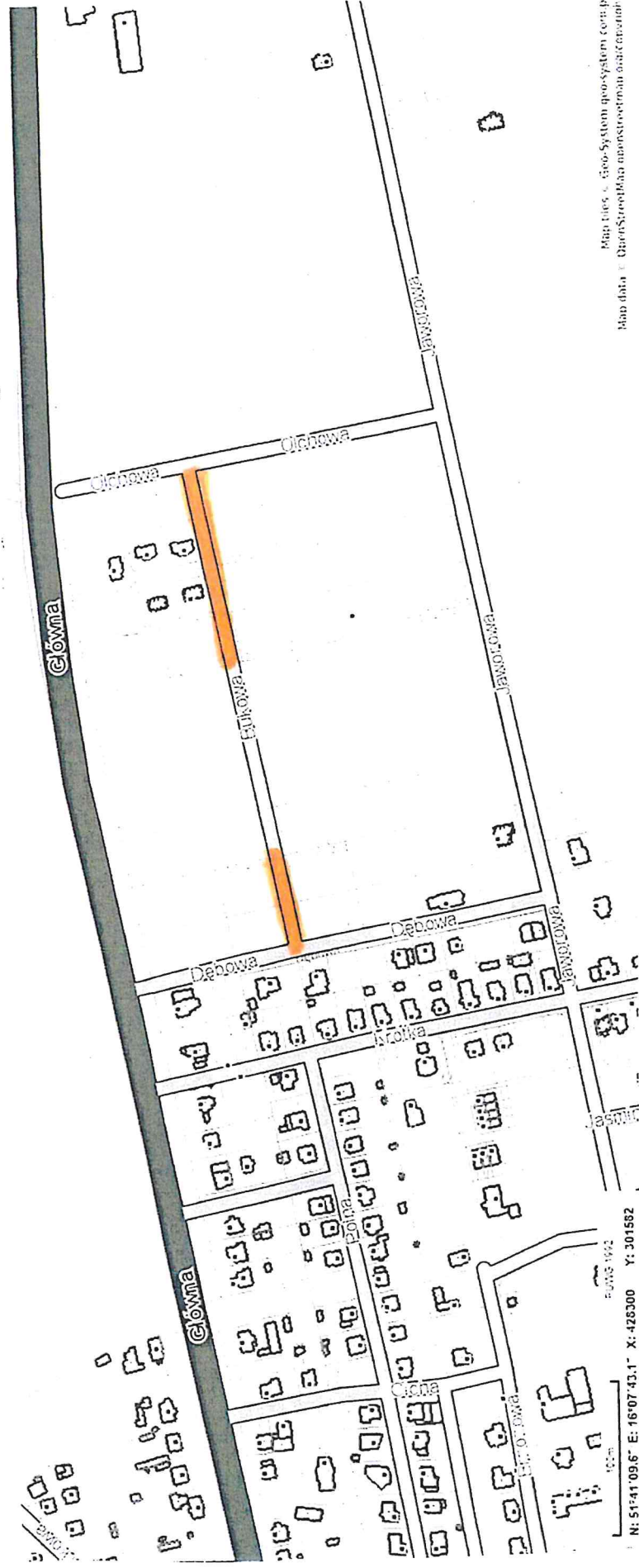
Id: 61BFA751-1E8C-48C5-AE3B-7E97C5CBBF05. Podpisany

Strona 1

PRZEWODNICZĄCY RADY

PC
Piotr Cypryański

Wzrostek nr 47



Mapa utworzona przez system GeoSystem
Map data: 2023-08-10 10:00:00

Id: 61BFA751-1E8C-48C5-AE3B-7E97C5CBBF05. Podpisany

Strona 1

PRZEWODNICZĄCY RADY


Piotr Cypryjański

Kataster nr 48



Map files © Geo-System geo-system.com.pl
Map data © OpenStreetMap contributors

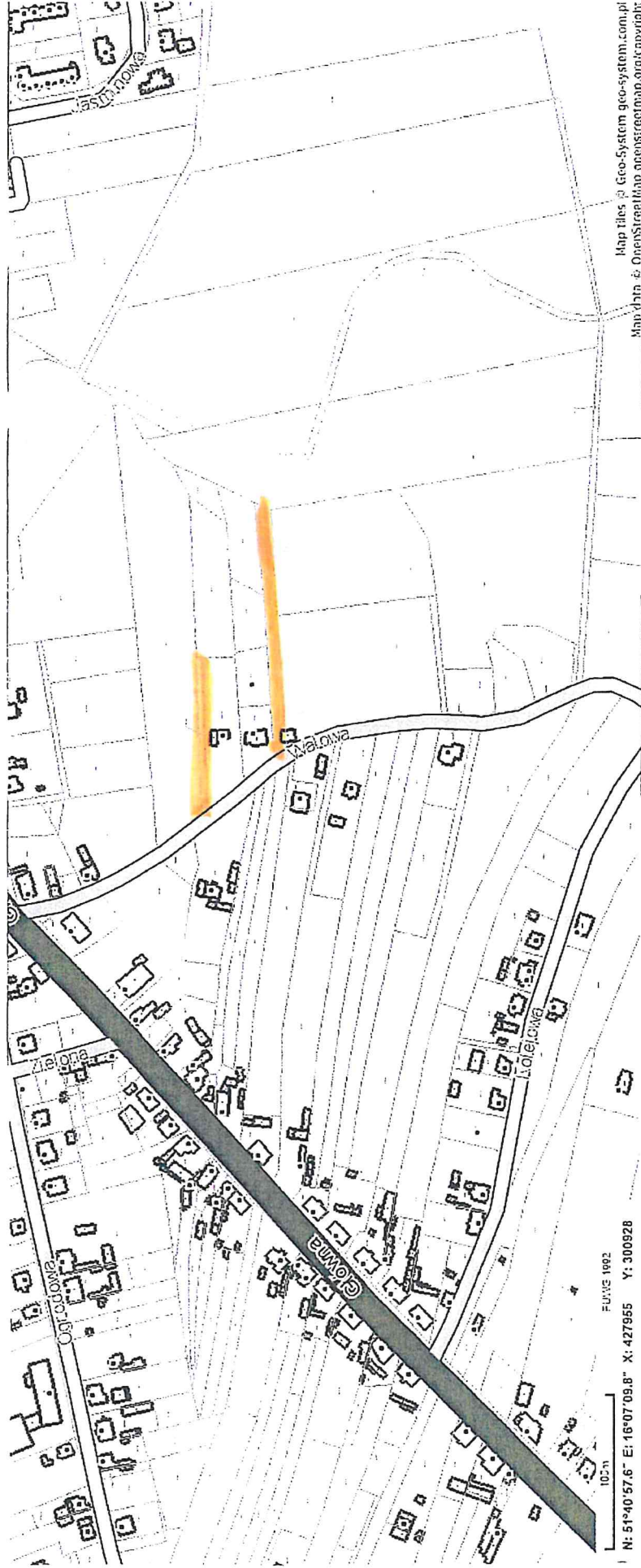
Id: 61BFA751-1E8C-48C5-AE3B-7E97C5CBBF05. Podpisany

Strona 1

PRZEWODNICZĄCY RADY

Piotr Cypryjański

Kataster nr 49

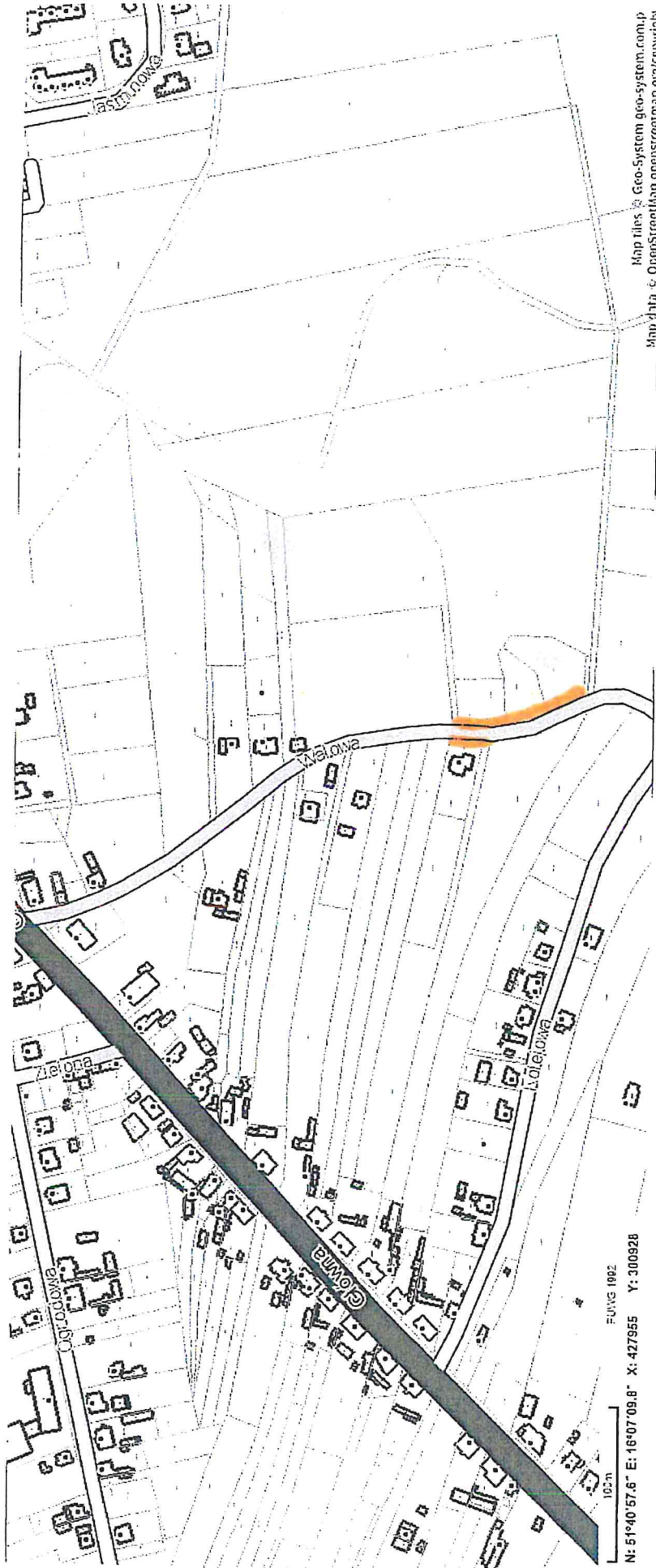


PRZEWODNICZĄCY RADY

gh

Piotr Cypryański

Katowice M 50



Map tiles © Geo-System geo-system.com.pl
Map data © OpenStreetMap contributors

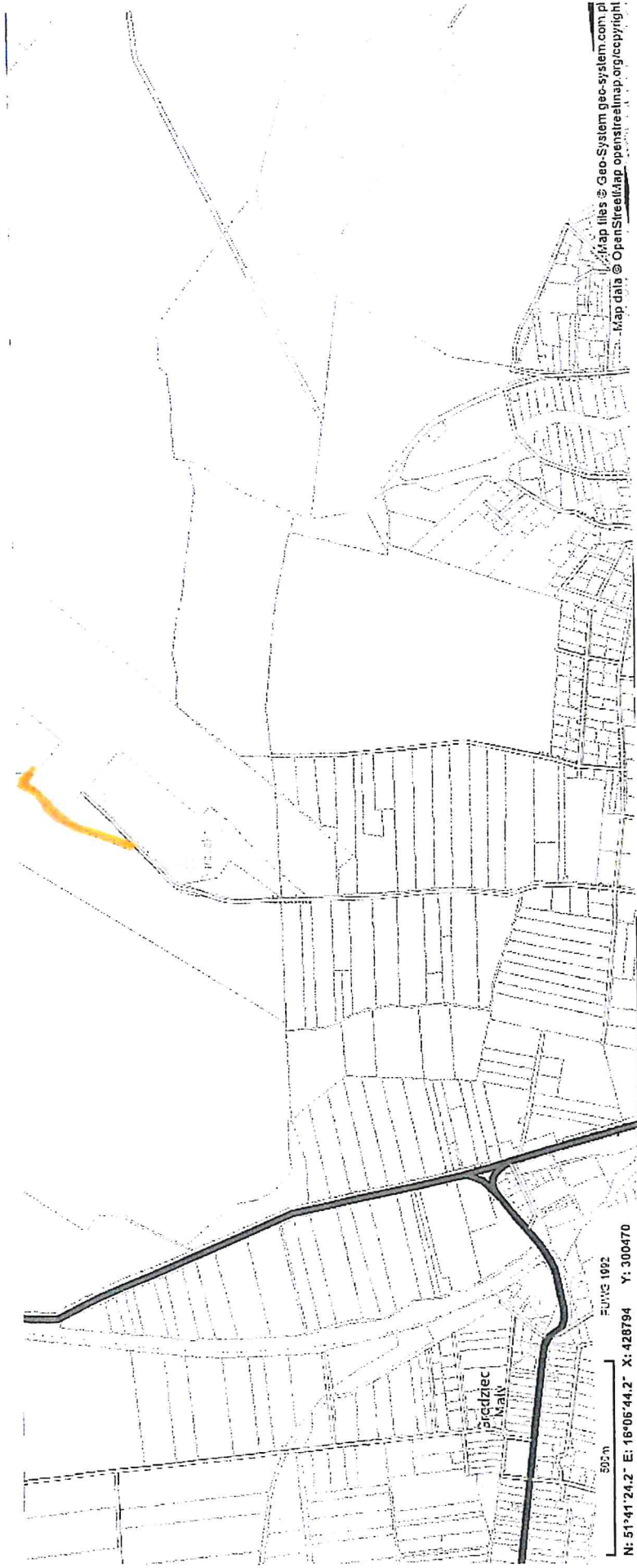
Id: 61BFA751-1E8C-48C5-AE3B-7E97C5CBBF05. Podpisany

Strona 1

PRZEWODNICZĄCY RADY

Piotr Cypryjański

Katastr nr 51



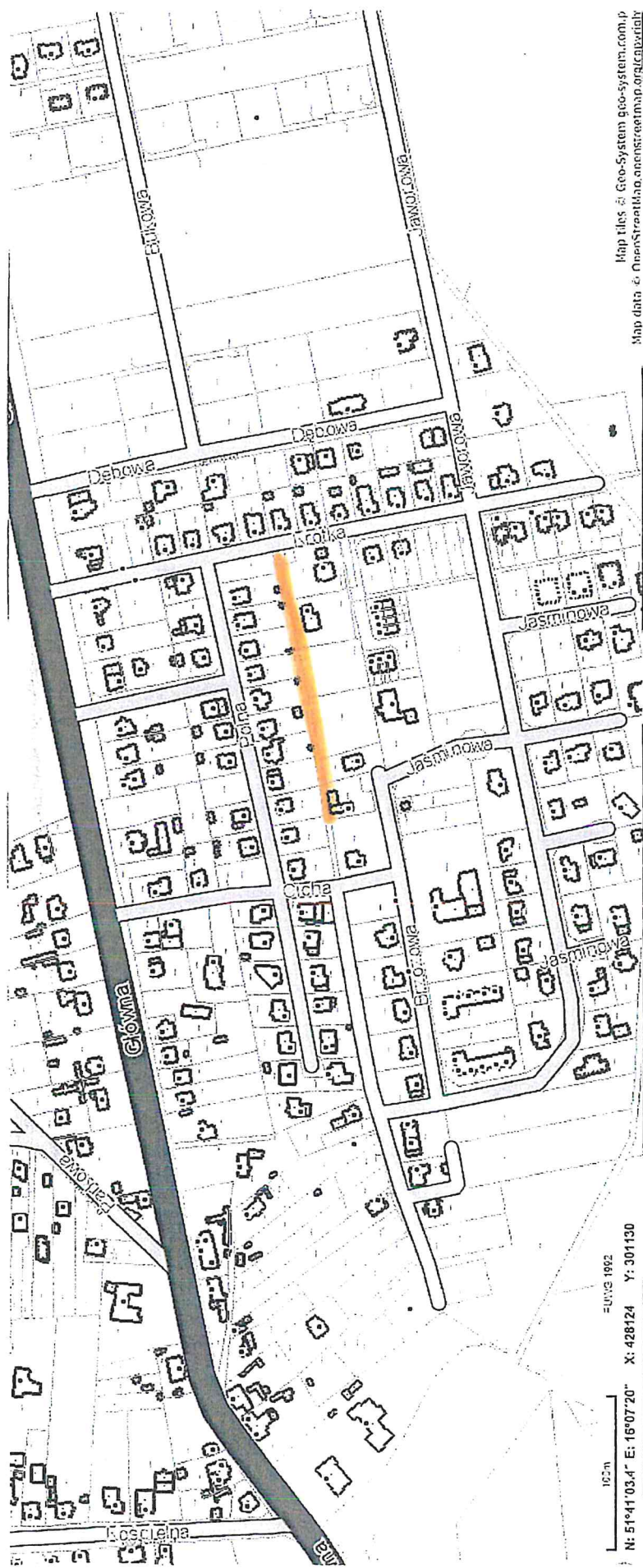
Id: 61BFA751-1E8C-48C5-AE3B-7E97C5CBBF05. Podpisany

Strona 1

PRZEWODNICZĄCY RADY

Piotr Cypryański

Katastr nr 52



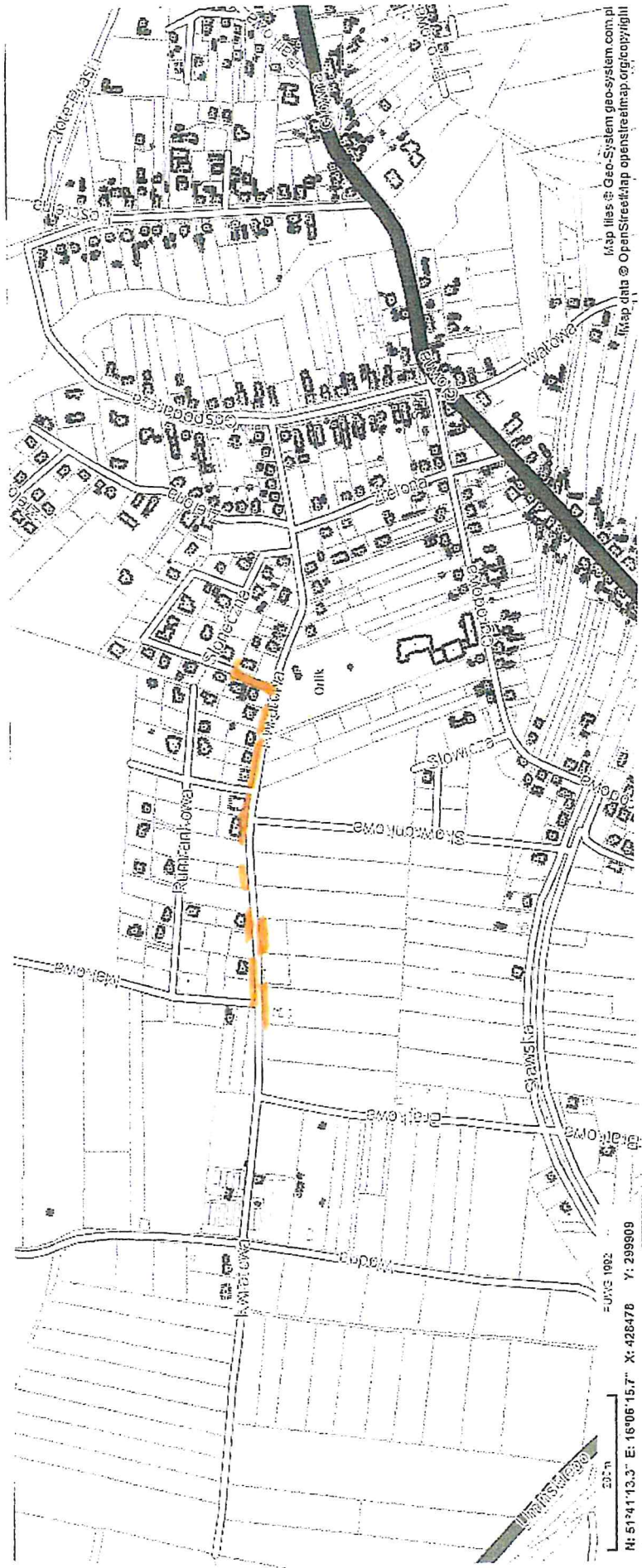
Map tiles © Geo-System geo-system.com.pl
Map data © OpenStreetMap contributors

Id: 61BFA751-1E8C-48C5-AE3B-7E97C5CBBF05. Podpisany

Strona 1

PRZEWODNICZĄCY RADY

Piotr Cyprijański



Id: 61BFA751-1E8C-48C5-AE3B-7E97C5CBBF05. Podpisany

Strona 1

PRZEWODNICZĄCY RADY


 Piotr Cypryjański

Katastr nr 54



Id: 61BFA751-1E8C-48C5-AE3B-7E97C5CBBF05. Podpisany

Strona 1

PRZEWODNICZĄCY RADY

96

Piotr Cypryjański

Katastrál M 55



Map tiles © Geo-System geo-system.com.pl
Map data © OpenStreetMap contributors, Imagery © Mapbox

Id: 61BFA751-1E8C-48C5-AE3B-7E97C5CBBF05 . Podpisany

Strona 1

PRZEWODNICZĄCY RADY

Piotr Cypryański

Kataster nr 56



Map files © Geo-System geo-system.com.pl
Map data © OpenStreetMap openstreetmap.org/copyright

Id: 61BFA751-1E8C-48C5-AE3B-7E97C5CBBF05. Podpisany

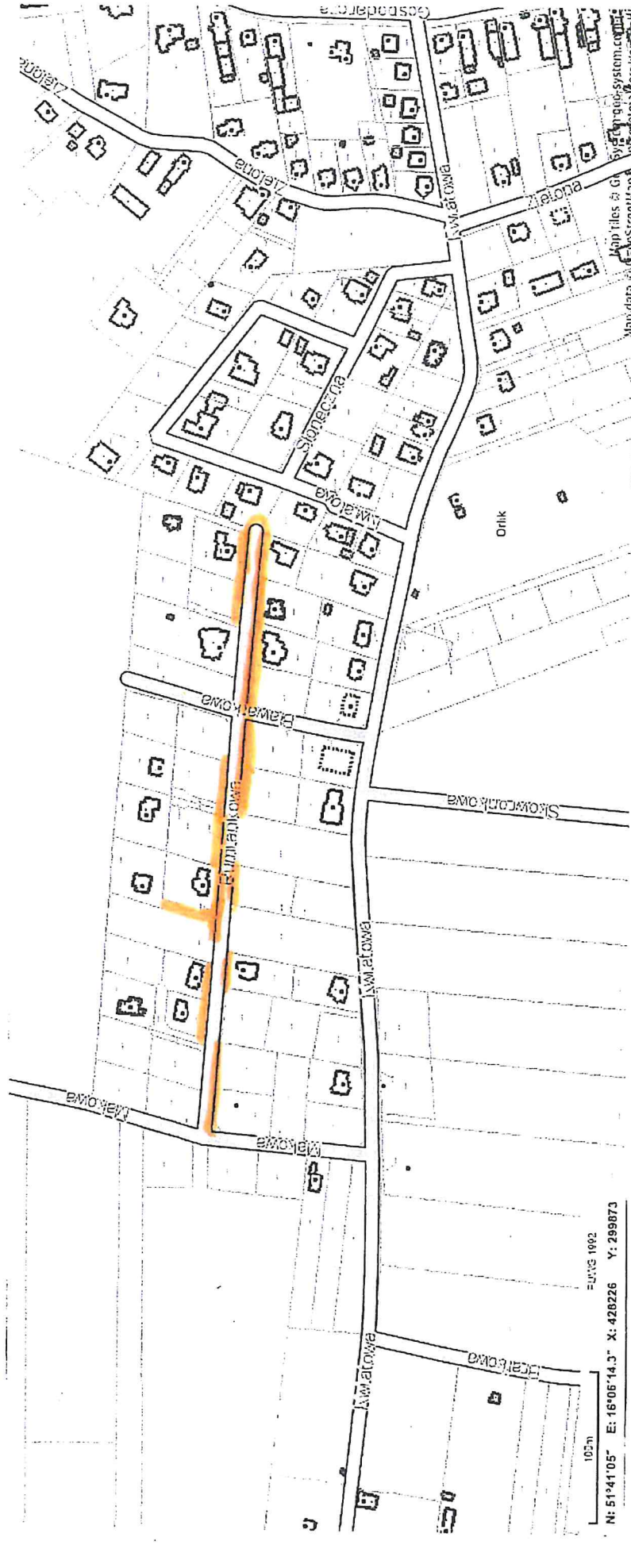
Strona 1

PRZEWODNICZĄCY RADY

96

Piotr Cypryjański

Katastr nr 54



Id: 61BEA751-1E8C-48C5-AE3B-7E97C5CBBF05. Podpisany

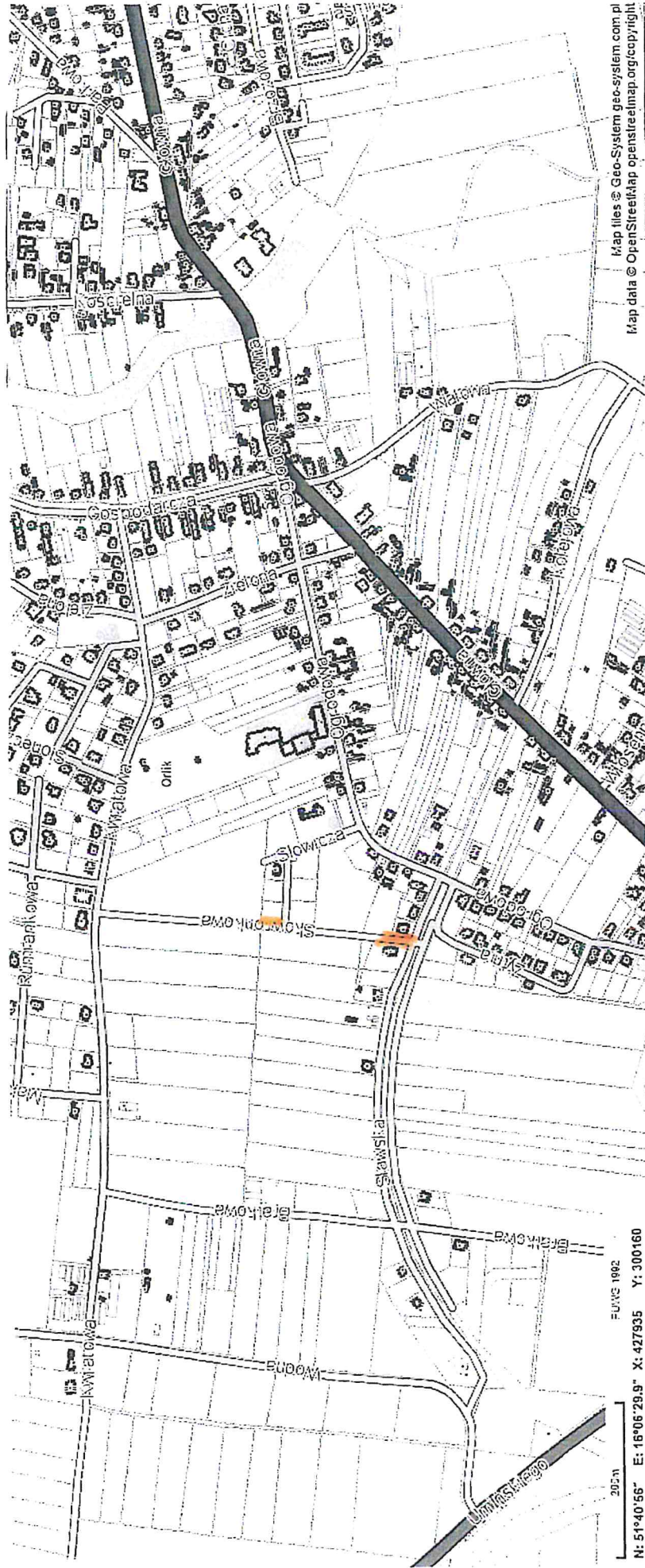
Strona 1

PRZEWODNICZĄCY RADY

h/

Piotr Cypryański

Katastr nr 58



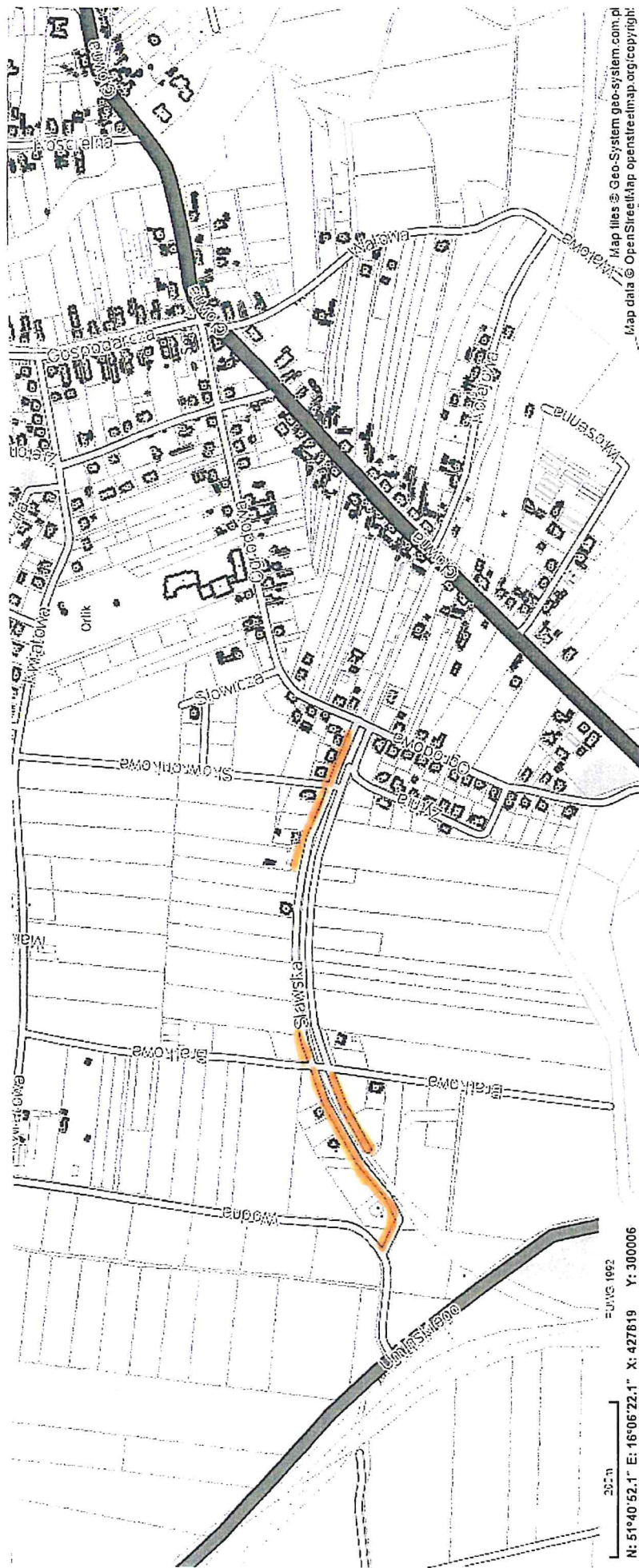
Id: 61BFA751-1E8C-48C5-AE3B-7E97C5CBBF05. Podpisany

Strona 1

PRZEWODNICZĄCY RADY

SW
Piotr Cyprijański

Katastr nr 59

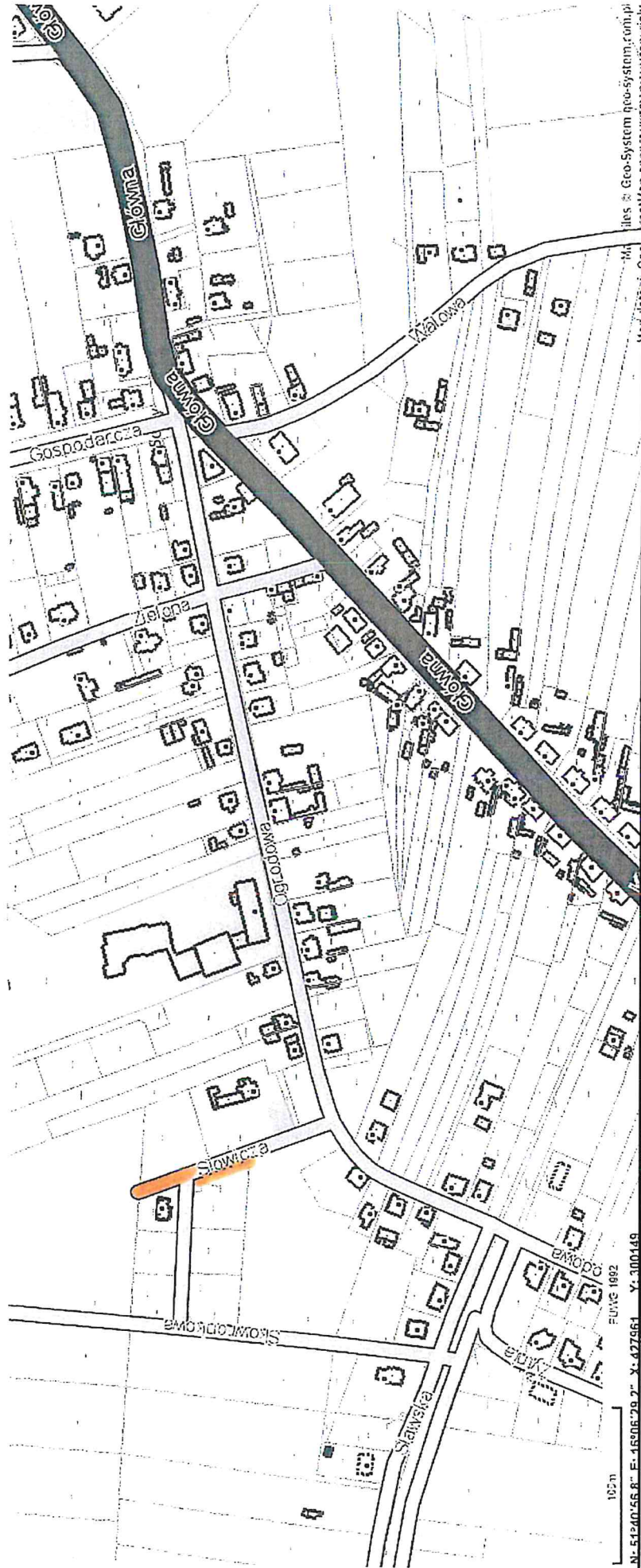


Id: 61BFA751-1E8C-48C5-AE3B-7E97C5CBFF05. Podpisany

PRZEWODNICZĄCY RADY

Piotr Cypryjański

Katastr nr 60



PRZEWODNICZĄCY RADY
Piotr Cypryjański



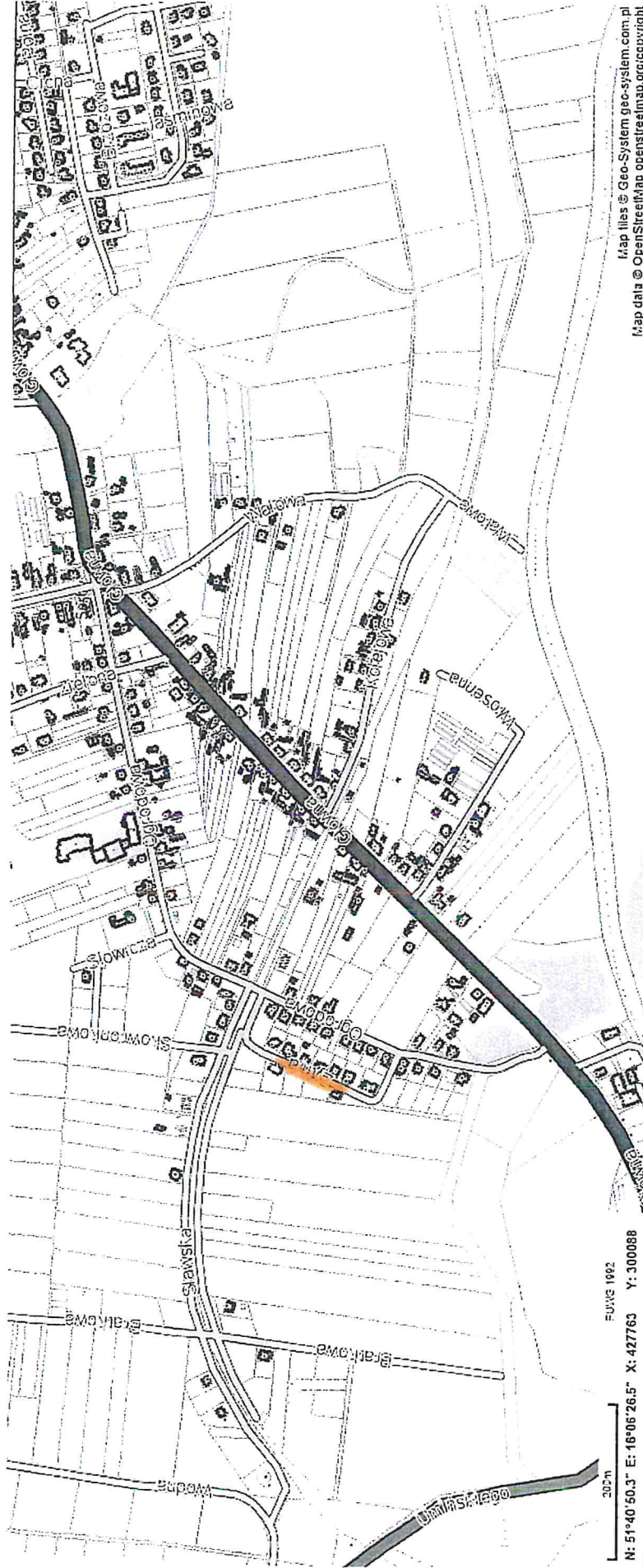
Id: 61BF731251E8C48C-AE3B-7E97C5CBBF05. Podpisany

Strona 1

PRZEWODNICZĄCY RADY


Piotr Cypryański

Kawczyński nr 62



Map files © Geo-System.geo-system.com.pl
Map data © OpenStreetMap/openstreetmap.org/copyright

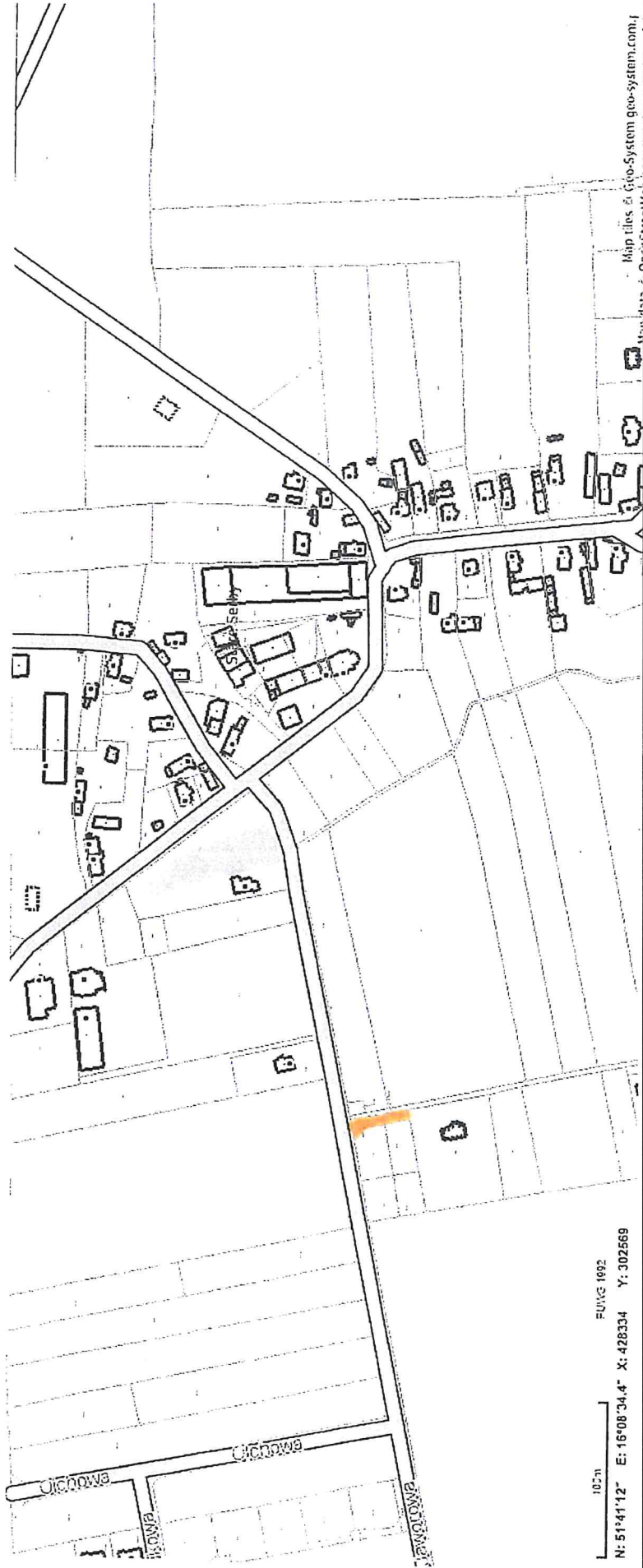
Id: 61BFA751-1E8C-48C5-AE3B-7E97C5CBBF05. Podpisany

Strona 1

PRZEWODNICZĄCY RADY

y d
Piotr Cyprijański

Załącznik nr 63



100 m
N: 51°41'12\" E: 16°08'34.4\" X: 428334 Y: 302569
FUVAG 1692

Map files © Geo-System geo-system.com.pl

Id: 61BFA751-1E8C-48C5-AE3B-7E97C5CBBF05. Podpisany

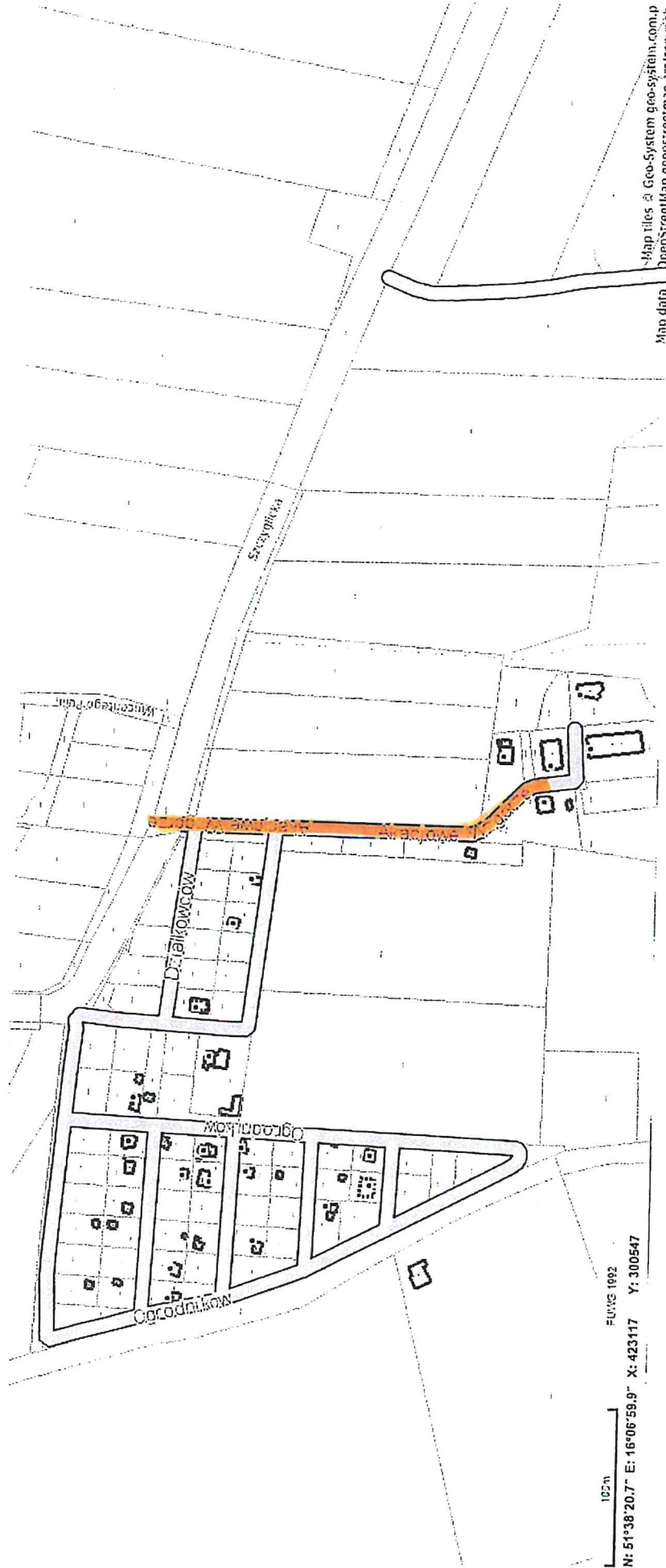
Strona 1

PRZEWODNICZĄCY RADY

64

Piotr Cypryjański

Załącznik nr 64

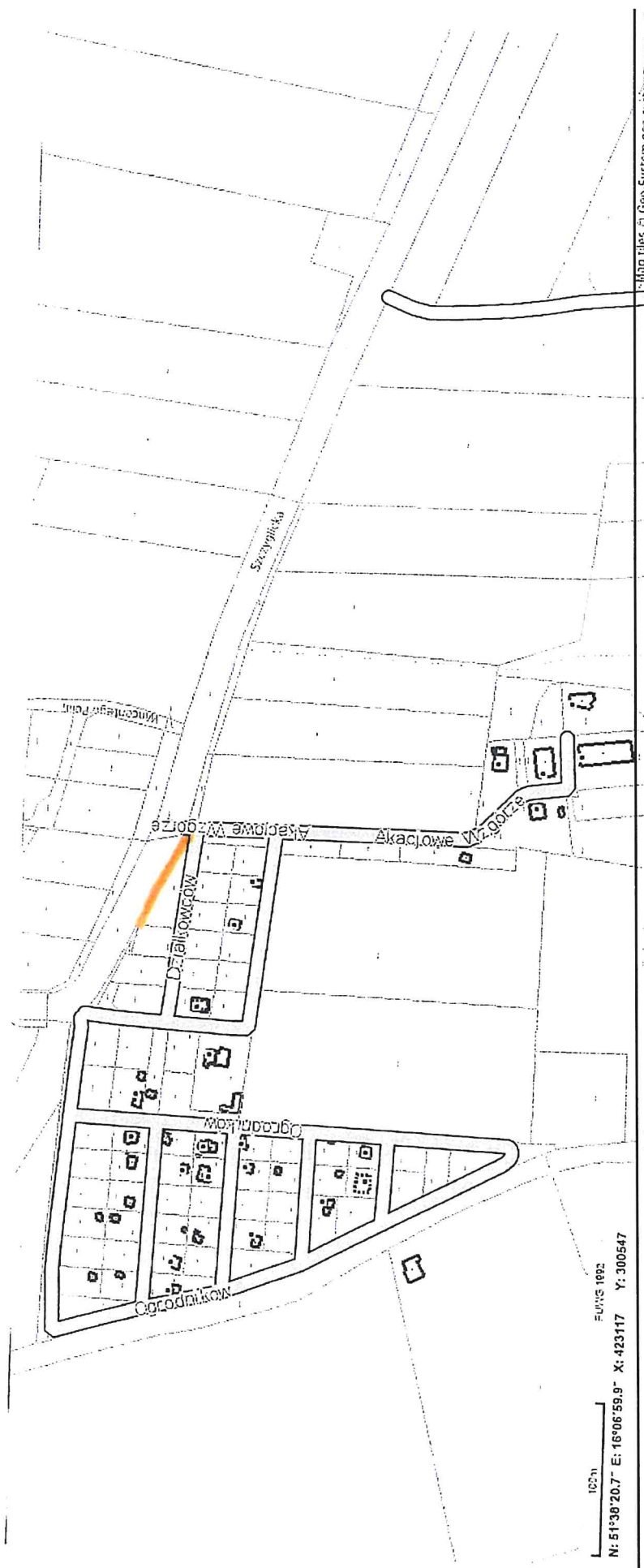


Id: 61BFA751-1E8C-48C5-AE3B-7E97C5CBBF05. Podpisany

Strona 1

PRZEWODNICZĄCY RADY
Piotr Cypryjański

Katastr nr 65

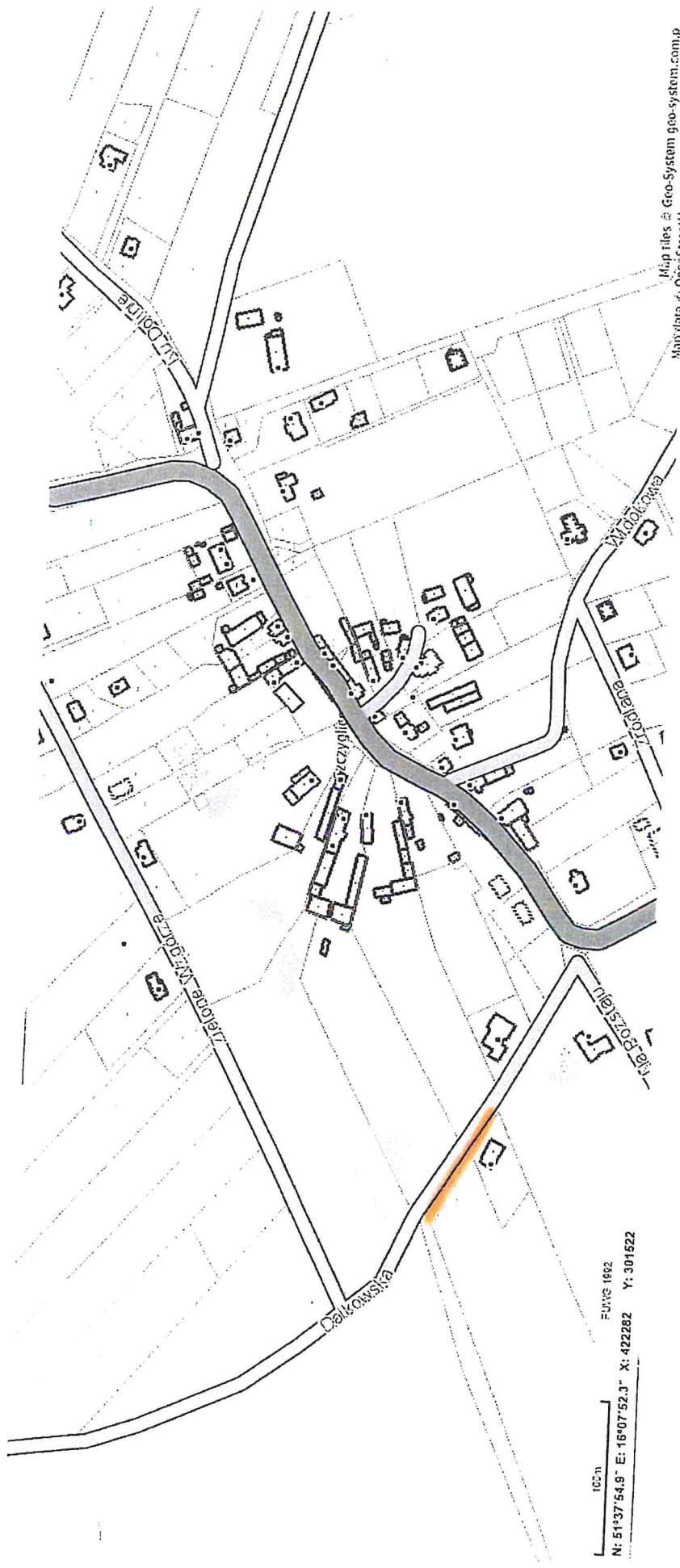


Map data | Map data | Geo-system geo-system | Mapa 1
Map data | Geo-system geo-system | Mapa 1
Geo-system geo-system | Mapa 1
Geo-system geo-system | Mapa 1

PRZEWODNICZĄCY RADY

Piotr Cypryjański

Załącznik nr 66

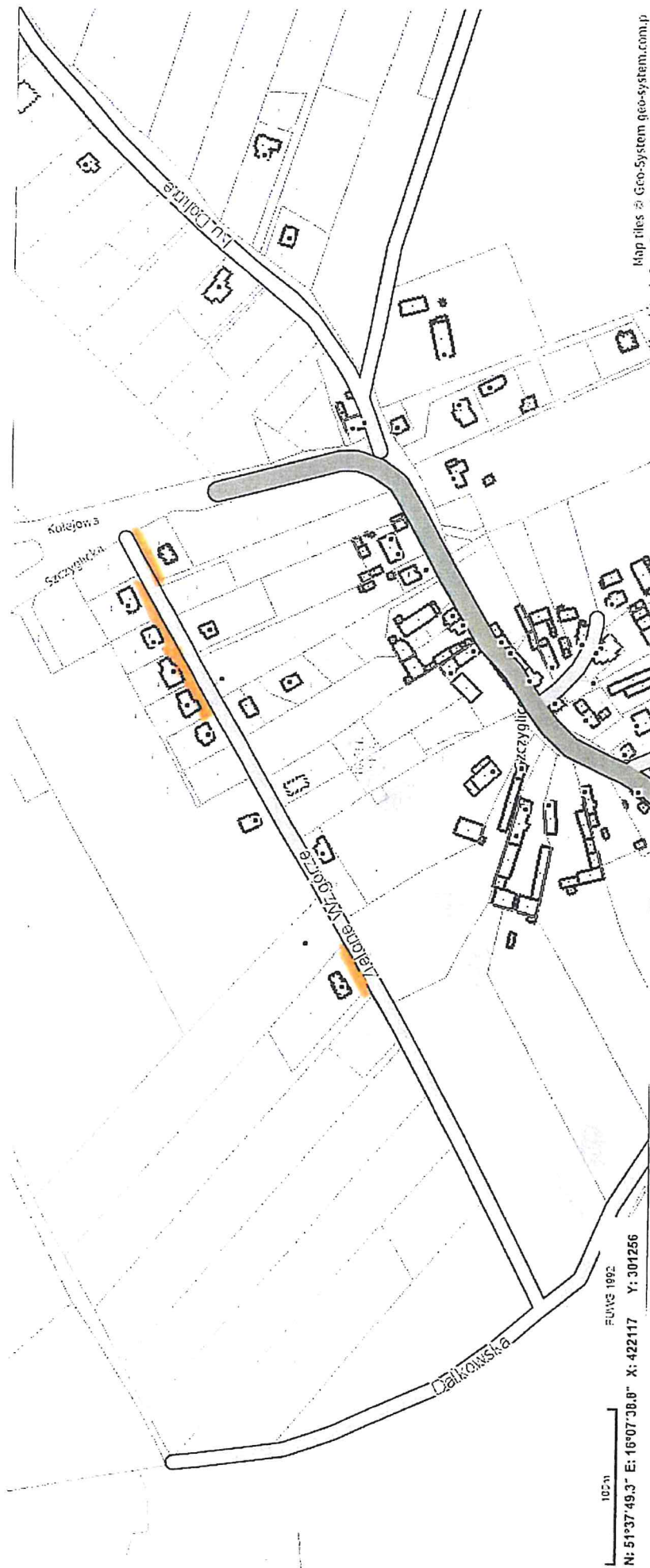


Id: 61BFA751-1E8C-48C5-AE3B-7E97C5CBBF05. Podpisany

PRZEWODNICZĄCY RADY

Piotr Cypryjański

Katastr nr 64



Map files: Geo-System geo-system.com.pl
Map data: © OpenStreetMap contributors, Imagery: Mapbox

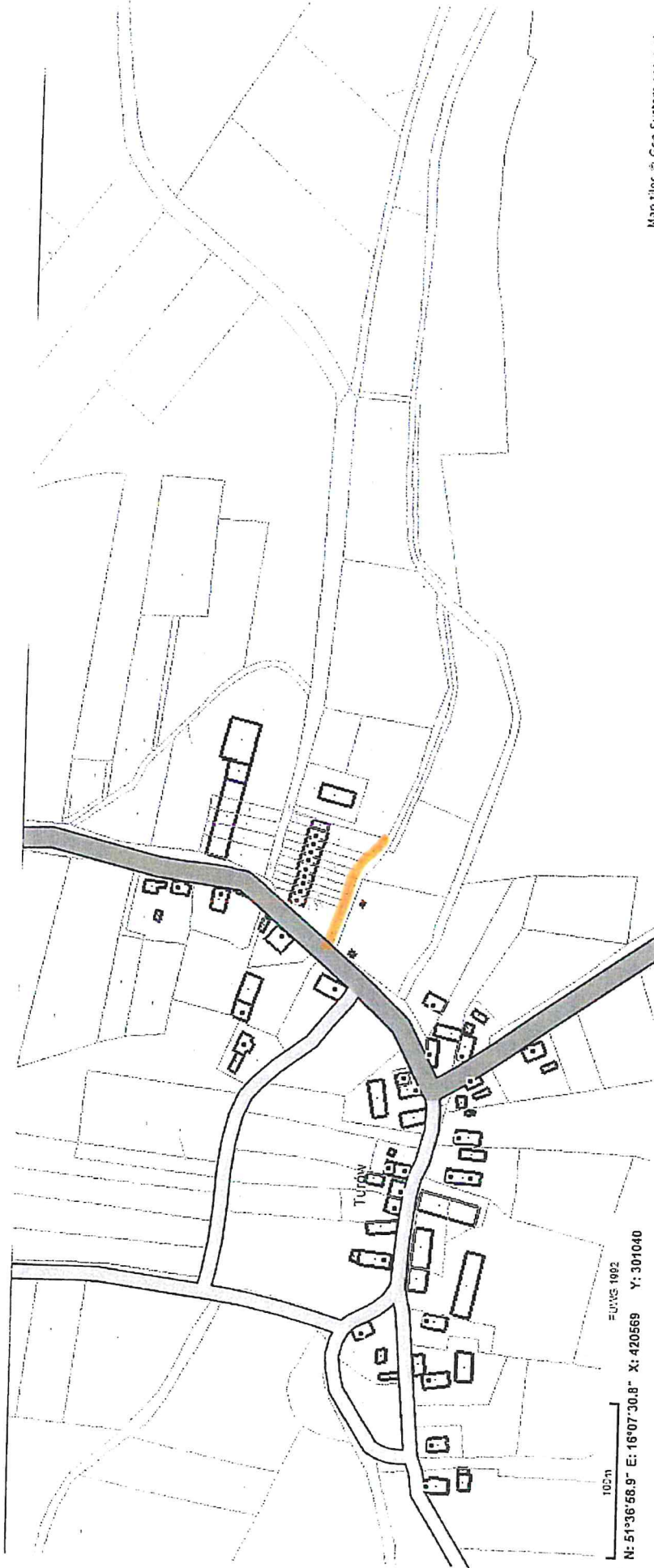
Id: 61BFA751-1E8C-48C5-AE3B-7E97C5CBBF05 . Podpisany

PRZEWODNICZĄCY RADY

gh

Piotr Cypryjański

Konsepturny nr 68



Map tiles © Geo-System geo-system.ru
Map data © OpenStreetMap openstreetmap.org/cor

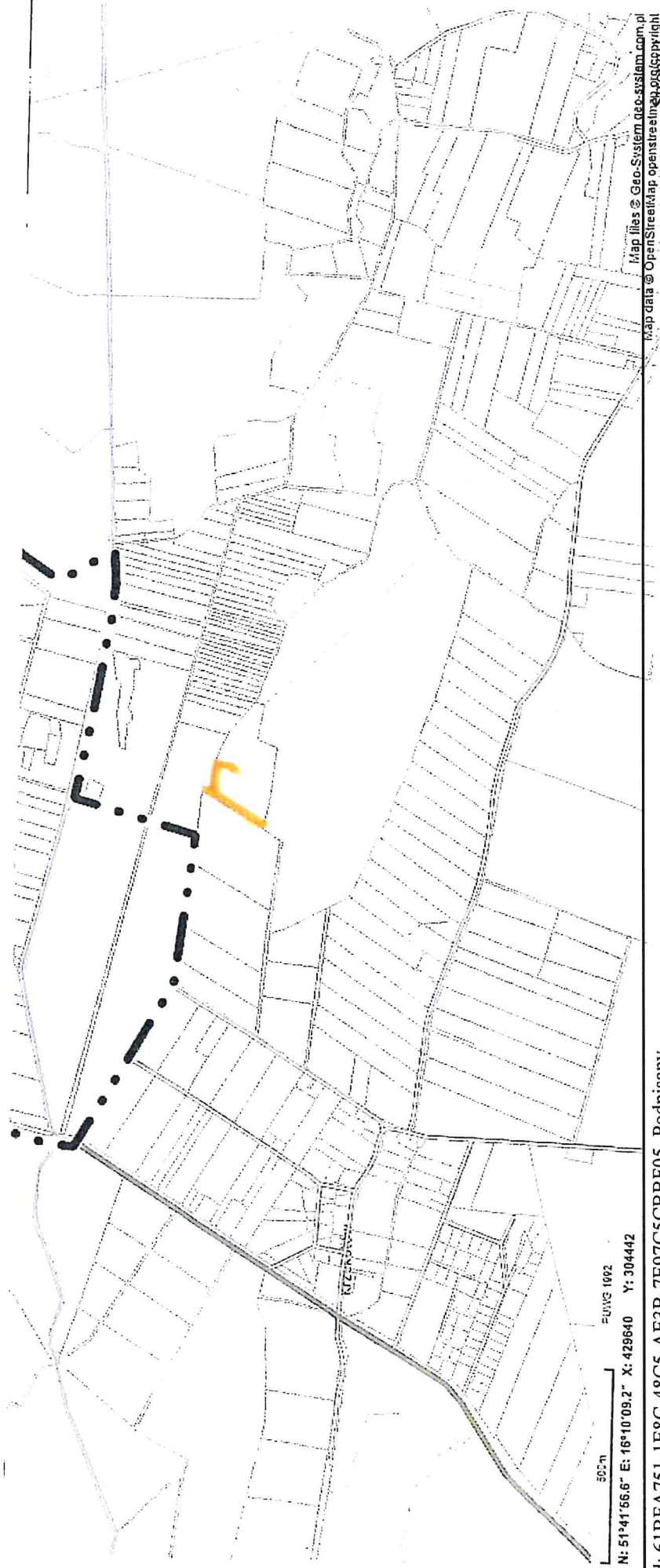
Id: 61BFA751-1E8C-48C5-AE3B-7E97C5CBBF05. Podpisany

Strona 1

PRZEWODNICZĄCY RADY

Piotr Cyprianowski

Zobacz nr 69



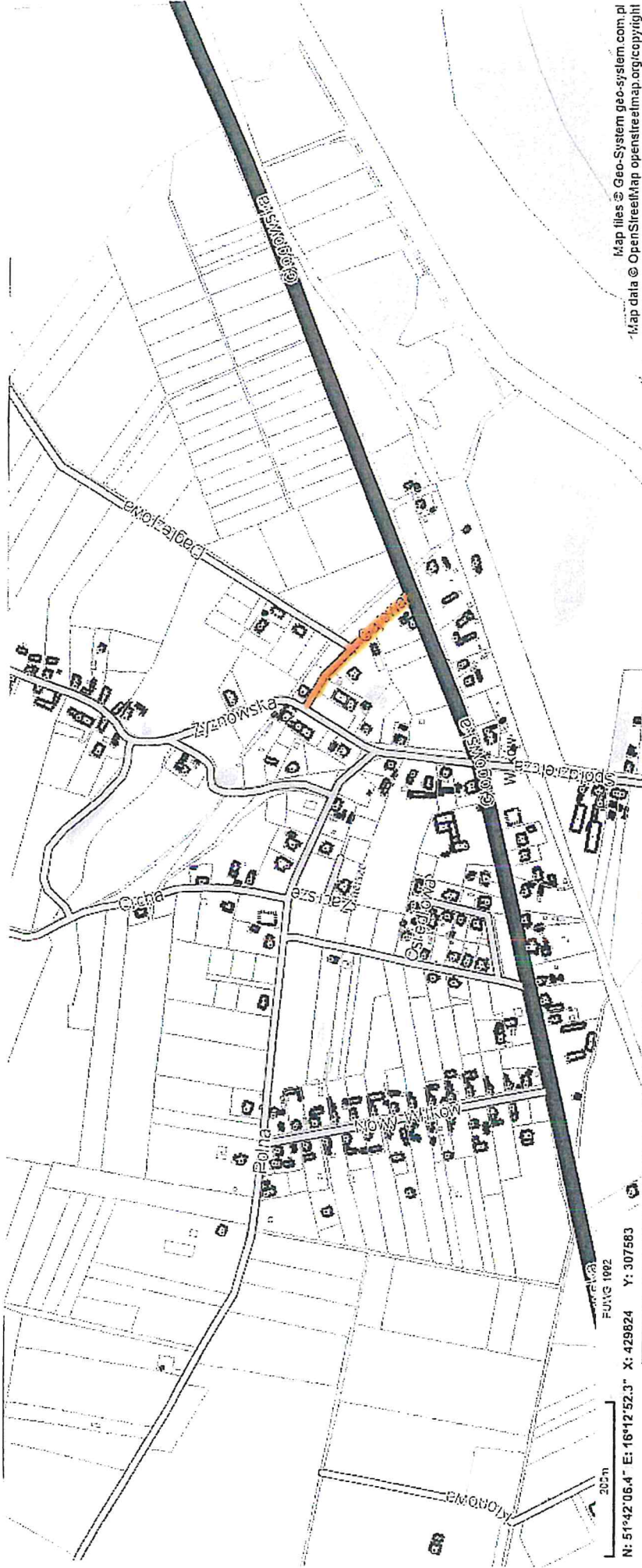
Id: 61BFA751-1E8C-48C5-AE3B-7E97C5CBBF05. Podpisany

PRZEWODNICZĄCY RADY

cy

Piotr Cypryjański

zobacz nr 40



Map files © Geo-System geo-system.com.pl
Map data © OpenStreetMap openstreetmap.org/copyright

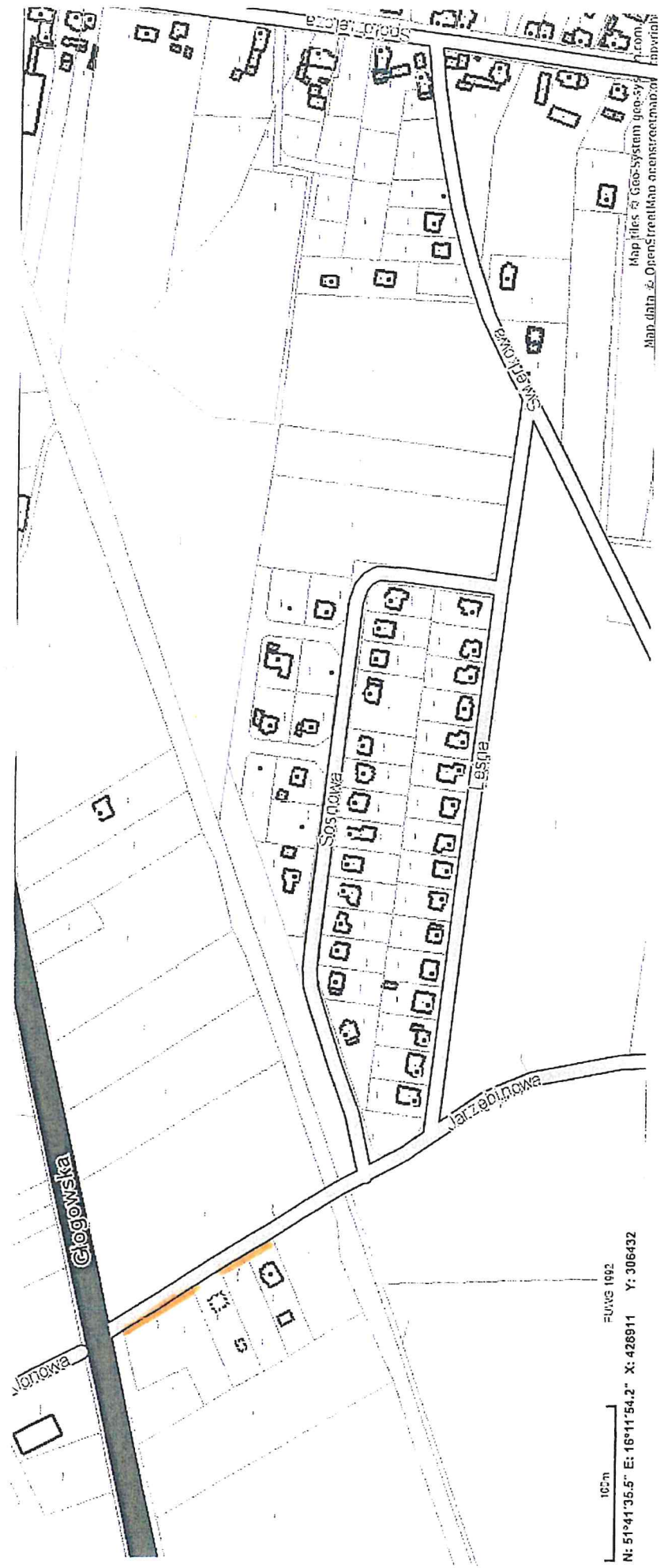
Id: 61BFA751-1E8C-48C5-AE3B-7E97C5CBBF05. Podpisany

Strona 1

PRZEWODNICZĄCY RADY

gk
Piotr Cypryjański

Załącznik nr 1



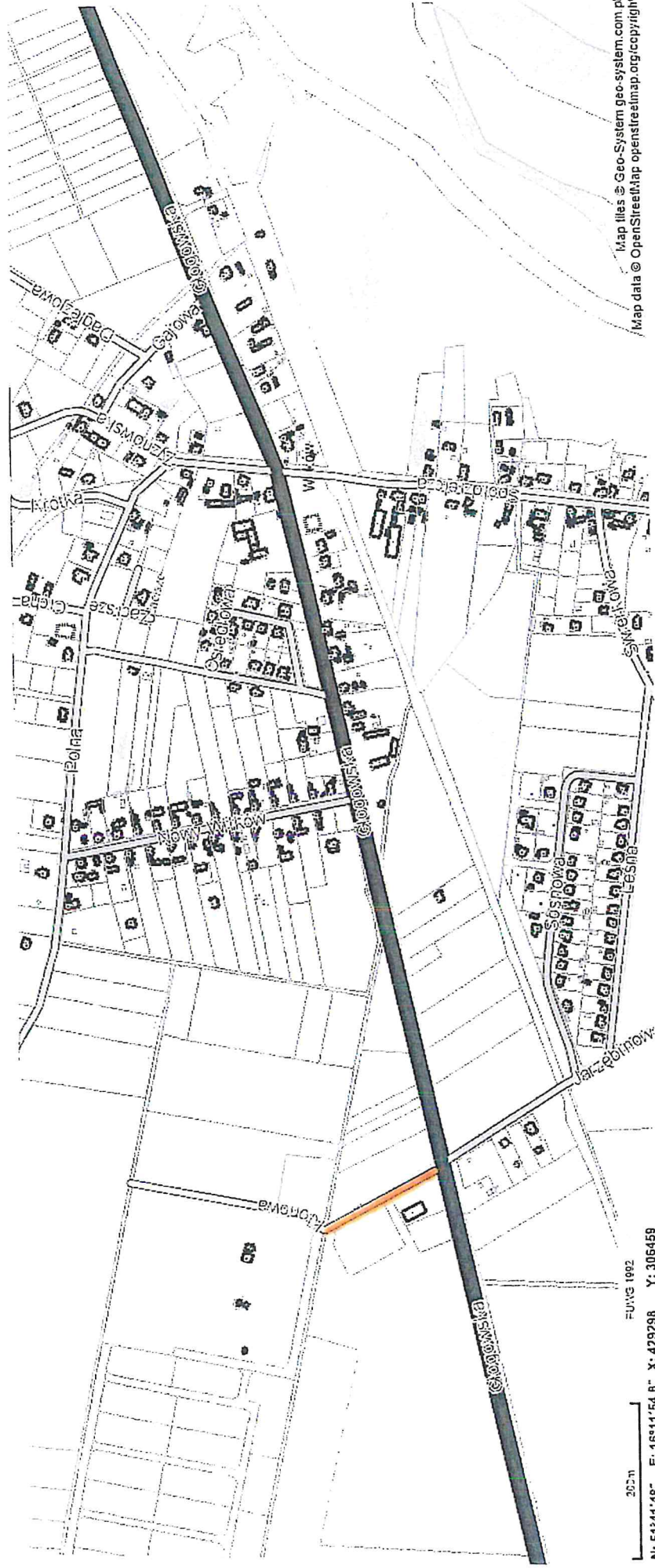
Id: 61BFA751-1E8C-48C5-AE3B-7E97C5CBBF05. Podpisany

Strona 1

PRZEWODNICZĄCY RADY

Piotr Cypryjański

Katastr nr 42



202 m
N: 51°41'48" E: 16°11'54,8" X: 429298 Y: 306459
FUVG 1002

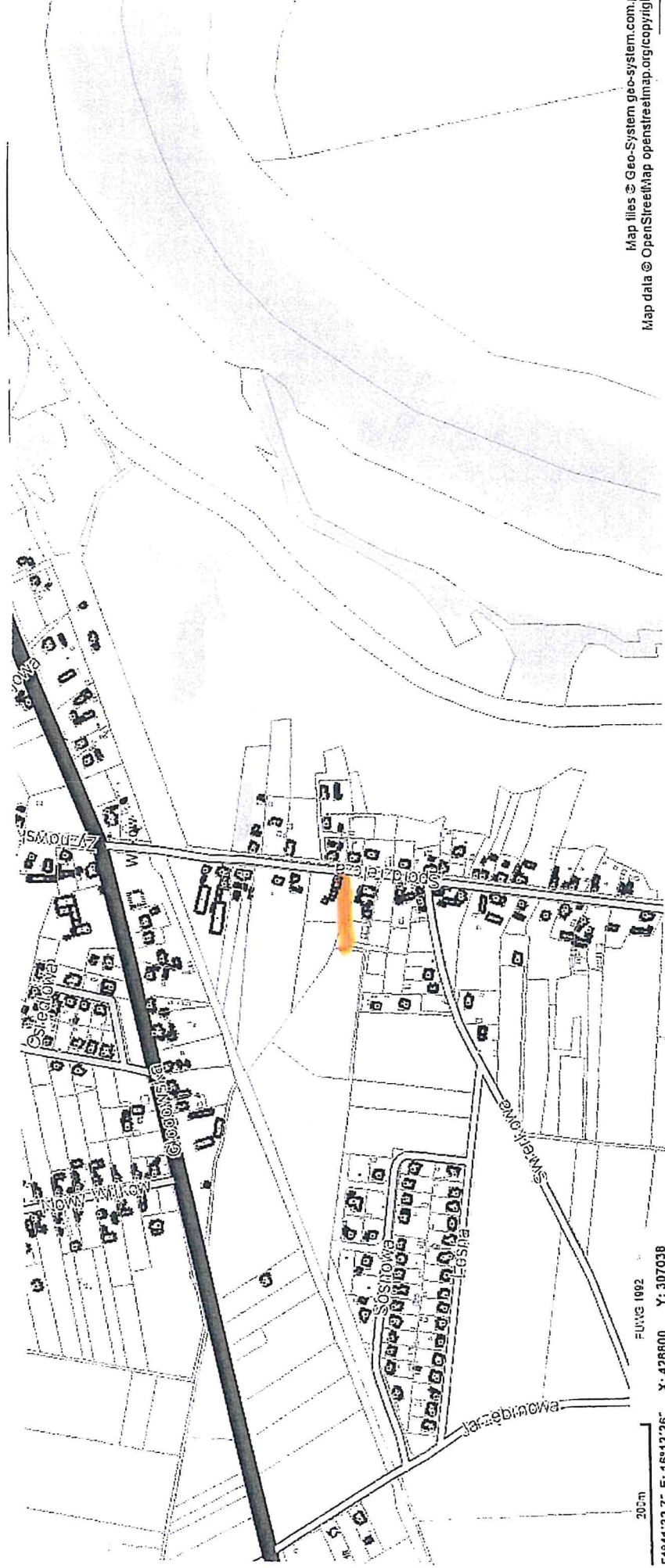
Map files © Geo-System geo-system.com.pl
Map data © OpenStreetMap openstreetmap.org/ccpyright

Id: 6IBFA751-1E8C-48C5-AE3B-7E97C5CBBF05. Podpisany

Strona 1

PRZEWODNICZĄCY RADY

Piotr Cypryjański



Id: 61BFA751-1E8C-48C5-AE3B-7E97C5CBBF05. Podpisany

PRZEWODNICZĄCY RADY

lh

Piotr Cypryjański

Uzasadnienie

Przedmiotowe drogi wewnętrzne posiadają znaczenie lokalne i stanowią uzupełniającą sieć dróg służących miejscowym potrzebom.

Zgodnie z art. 7 ustawy z dnia 21 marca 1985 r. o drogach publicznych (t.j. Dz. U. z 2018 r., poz. 2068) do dróg gminnych zalicza się drogi o znaczeniu lokalnym, niezaliczone do innych kategorii, stanowiące uzupełnienie sieci dróg służących miejscowym potrzebom, z wyłączeniem dróg wewnętrznych.

Zaliczenie drogi do kategorii dróg gminnych oraz ustalenie ich przebiegu następuje w drodze uchwały rady gminy, po zasięgnięciu opinii właściwego zarządu powiatu, zgodnie z art. 7a ust. 1 ustawy z dnia 21 marca 1985 r. o drogach publicznych.

Zarząd Powiatu Głogowskiego w terminie 21 dni od otrzymania projektu uchwały nie wyraził opinii w sprawie zaliczenia drogi do kategorii dróg gminnych, co zgodnie z art. 7a ust. 2 ustawy z dnia 21 marca 1985 r. o drogach publicznych uznaje się za akceptację propozycji.

Podjęcie uchwały o zaliczeniu do kategorii dróg gminnych powyższych ciągów pozwoli na pozyskanie większych możliwości finansowania, wykonywania remontów oraz zwiększenia sieci dróg gminnych służących miejscowym potrzebom, umożliwiającym podniesienie bezpieczeństwa oraz organizacji ruchu związanego z funkcjonowaniem połączeń z drogami publicznymi.

PRZEWODNICZĄCY RADY


Piotr Cypryjański

