

**UCHWAŁA NR V/46/2015**  
**RADY GMINY GŁOGÓW**  
**z dnia 26.03.2015r.**

w sprawie przystąpienia do sporządzenia miejscowego planu zagospodarowania przestrzennego Gminy Głogów dla części obrębów geodezyjnych: Grodziec Mały, Serby, Krzekotów, Wilków na trasie napowietrznej linii elektroenergetycznej wysokiego napięcia 110 kV S-450 relacji: stacja 110/6 kV Huta Głogów 2 – stacja 110/20 kV Wschowa.

Na podstawie art. 18 ust. 2 pkt 5 ustawy z dnia 8 marca 1990 r. o samorządzie gminnym (tj. Dz. U. z 2013 r., poz. 594 ze zm.) oraz art. 14 ust. 1 i 2 ustawy z dnia 27 marca 2003 r. o planowaniu i zagospodarowaniu przestrzennym (Dz.U.2015.199 j.t.) Rada Gminy Głogów uchwala, co następuje:

§ 1.

1. Przystępuje się do sporządzenia miejscowego planu zagospodarowania przestrzennego Gminy Głogów dla części obrębów geodezyjnych: Grodziec Mały, Serby, Krzekotów, Wilków na trasie napowietrznej linii elektroenergetycznej wysokiego napięcia 110 kV S-450 relacji: stacja 110/6 kV Huta Głogów 2 – stacja 110/20 kV Wschowa.

2. Granice obszaru opracowania planu zostały przedstawione na załącznikach nr 1-4 do niniejszej uchwały w skali 1:10 000, stanowiących jej integralną część.

§ 2.

Wykonanie uchwały powierza się Wójtowi Gminy Głogów.

§ 3.

Uchwała wchodzi w życie z dniem podjęcia.

Przewodniczący Rady Gminy  
Sylwester Barnaś

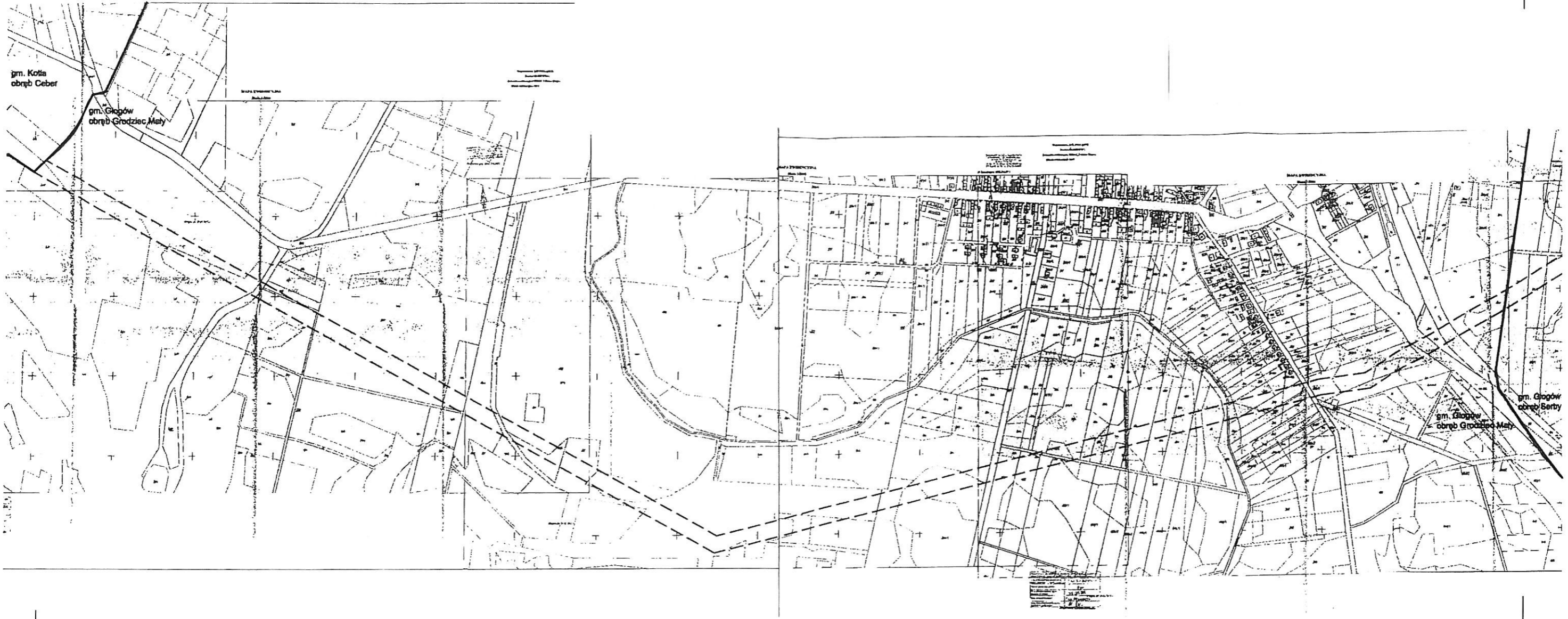
## UZASADNIENIE

Celem przystąpienia do prac nad sporządzeniem miejscowego planu zagospodarowania przestrzennego Gminy Głogów dla części obrębów geodezyjnych: Grodziec Mały, Serby, Krzekotów, Wilków, jest ustalenie przeznaczenia terenów, rozmieszczenie inwestycji celu publicznego oraz określenie sposobów zagospodarowania i warunków zabudowy terenów, dla których nie obowiązuje obecnie miejscowy plan zagospodarowania przestrzennego, a także zmiana ustaleń obowiązującego miejscowego planu zagospodarowania przestrzennego w części obrębu Krzekotów (przyjętego Uchwałą Nr XXV/236/2010 Rady Gminy Głogów z dnia 10 listopada 2010 r.) w zakresie objętym niniejszą uchwałą, uzasadnionych koniecznością wprowadzenia rozwiązań służących zapewnieniu możliwości rozbudowy i modernizacji infrastruktury elektroenergetycznej Gminy Głogów zgodnie z ustaleniami Studium Uwarunkowań i Kierunków Zagospodarowania Przestrzennego Gminy Głogów przyjętego Uchwałą Nr VI/46/2007 Rady Gminy Głogów z dnia 28 września 2007 r.

Dokonana analiza zasadności przystąpienia do sporządzenia planu i stopnia zgodności przewidywanych rozwiązań z ustaleniami studium potwierdzają konieczność przystąpienia do prac planistycznych w powyższym zakresie.

PRZEWODNICZĄCY RADY

  
Sylwester Barnaś



Załącznik nr 1  
do uchwały nr VI/46/2015  
Rady Gminy Głogów  
z dnia 26.03.2015r

---

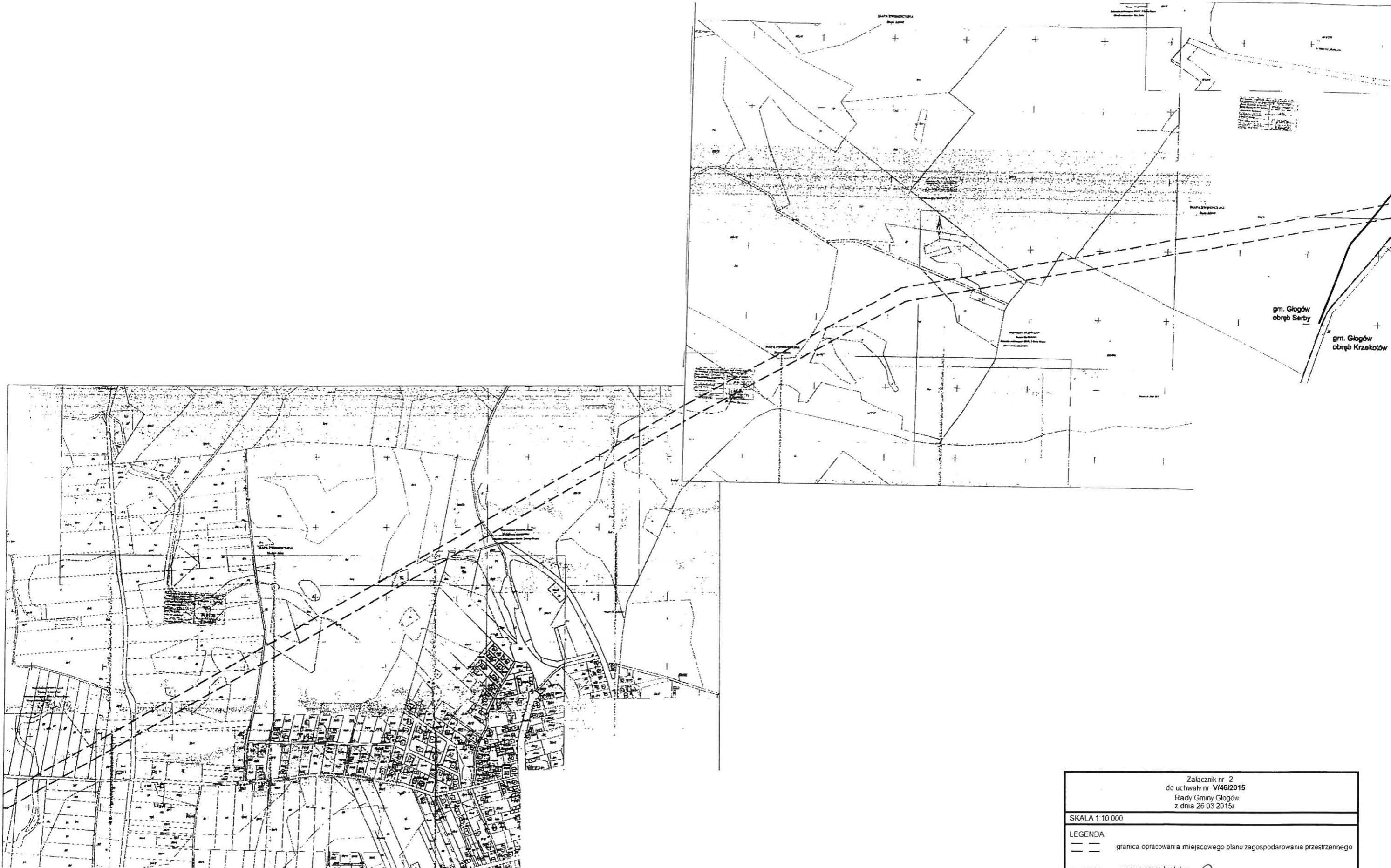
SKALA 1:10 000



LEGENDA

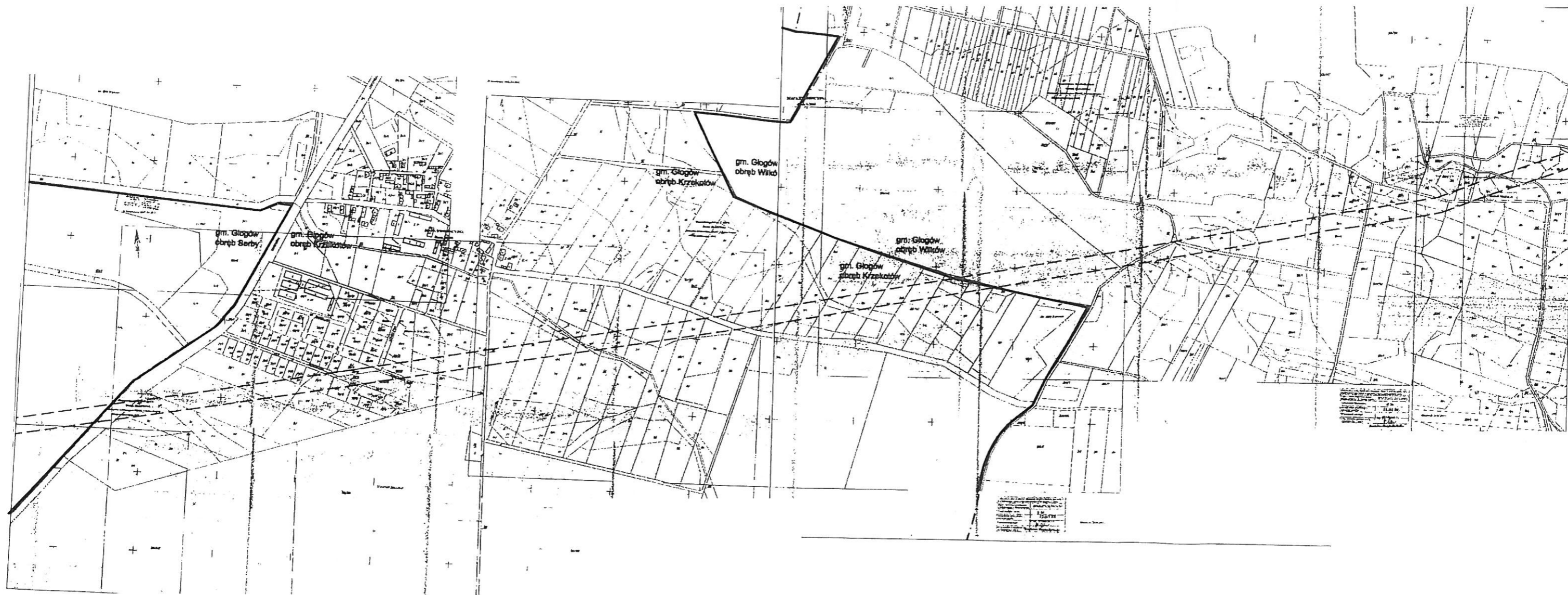
--- granica opracowania miejscowego planu zagospodarowania przestrzennego

— granice gmin/obrębów

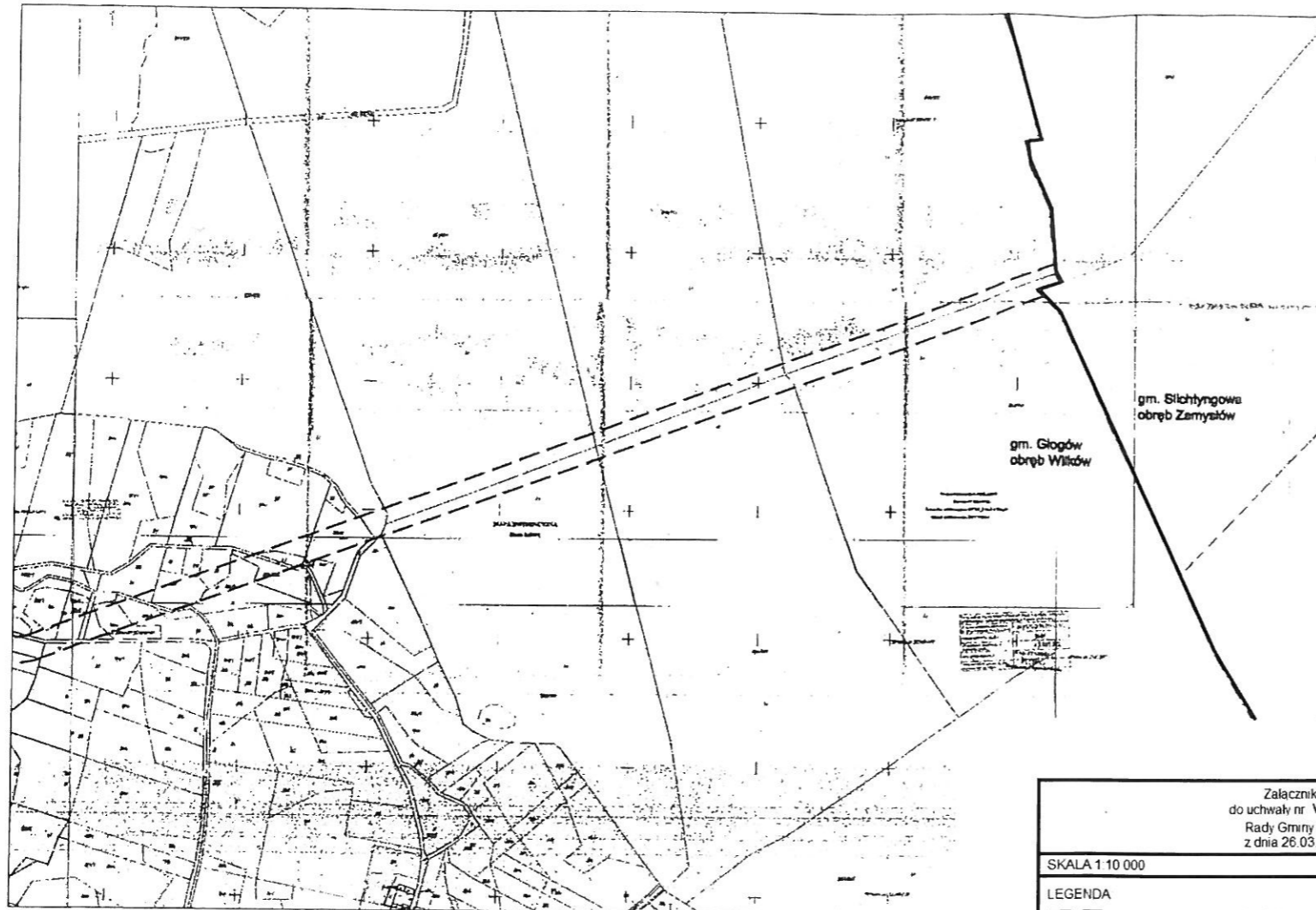
Przewodniczący Rady  
Sylwester Barańś



Załącznik nr 2 do uchwały nr VI/46/2015 Rady Gminy Głogów z dnia 26.03.2015r	
SKALA 1:10 000	
LEGENDA	
	granica opracowania miejscowego planu zagospodarowania przestrzennego
	granice gmin obrębów
Przewodniczący Rady Sylwester Baras	



Załącznik nr 3 do uchwały nr VI/46/2015 Rady Gminy Głogów z dnia 26.03.2015r.	
SKALA 1:10 000	
LEGENDA	
— —	granica opracowania miejscowego planu zagospodarowania przestrzennego
—	granice gmin/obrębów
Przewodniczący Rady Sylwester Barnas	



Załącznik nr 4  
do uchwały nr VI/46/2015  
Rady Gminy Głogów  
z dnia 26.03.2015r.

SKALA 1:10 000

LEGENDA

--- granica opracowania miejscowego planu zagospodarowania przestrzennego

— granice gmin/obróbów

Przewodniczący Rady  
Sylwester Barbas